

## **E. DOKLADY**

---

PROJEKTOVÁ DOKUMENTACE PRO VYDÁNÍ STAVEBNÍHO POVOLENÍ  
(DSP) A PRO PROVÁDĚNÍ STAVBY (DPS)

### **OPŠ 07/2021 Chrochvický potok - opevnění**

## OBSAH

<b>E.1 Seznam stanovisek a rozhodnutí DOSS, dalších organizací, vlastníků technické infrastruktury a vlastníků pozemků .....</b>	<b>3</b>
E.1.a Stanoviska a rozhodnutí DOSS.....	3
E.1.b Stanoviska a vyjádření dalších organizací.....	3
E.1.c Stanoviska vlastníků technické infrastruktury.....	3
E.1.d Podmínky vyplývající ze stanovisek vlastníků dotčených pozemků .....	4
<b>E.2 Souhrn podmínek stanovených pro umístění, povolení a provádění stavby včetně způsobu jejich vypořádání.....</b>	<b>5</b>
E.2.a Podmínky vyplývající ze závazných stanovisek, stanovisek, rozhodnutí a vyjádření DOSS	5
E.2.b Podmínky vyplývající z vyjádření a stanovisek dalších organizací .....	12
E.2.c Podmínky vyplývající ze stanovisek vlastníků technické infrastruktury .....	12
E.2.d Podmínky vyplývající ze stanovisek vlastníků dotčených pozemků .....	22
<b>E.3 Závazná stanoviska, stanoviska, rozhodnutí a vyjádření dotčených orgánů.....</b>	<b>26</b>
<b>E.4 Stanoviska a vyjádření dalších organizací .....</b>	<b>49</b>
<b>E.5 Stanoviska vlastníků technické infrastruktury .....</b>	<b>51</b>
<b>E.6 Stanoviska vlastníků pozemků .....</b>	<b>137</b>
<b>E.7 Ostatní stanoviska, vyjádření, posudky, studie a výsledky jednání vedených v průběhu zpracování dokumentace .....</b>	<b>161</b>
E.7.a Hydrologická data .....	161
E.7.b Plná moc .....	165
<b>E.8 Výpisy z aplikace „nahlížení do kn“ pro pozemky dotčené stavbou .....</b>	<b>166</b>
E.8.a Pozemky trvale dotčené stavbou.....	166



## **E.1 SEZNAM STANOVISEK A ROZHODNUTÍ DOSS, DALŠÍCH ORGANIZACÍ, VLASTNÍKŮ TECHNICKÉ INFRASTRUKTURY A VLASTNÍKŮ POZEMKŮ**

### **E.1.a Stanoviska a rozhodnutí DOSS**

1. Závazné stanovisko Agentury ochrany přírody a krajiny SR/0856/UL/2023-4 ze dne 24.4.2023
2. Magistrát města Děčín – souhrnné stanovisko odboru životního prostředí č.j. MDC/37981/2023 ze dne 1.6.2023
3. Magistrát města Děčín - závazné stanovisko dle §96b SZ č. j. MDC/48549/2023 ze dne 26.4.2023
4. Stanovisko Povodí Ohře, s.p. POH/31751/2023-2/032100 ze dne 9.6.2023
5. Magistrát města Děčín – rozhodnutí o povolení ke kácení dřevin rostoucích mimo les – MDC/76581/2023 ze dne 25.7.2023
6. Souhrnné stanovisko Správy železnic – zn. 17586/2023-SŽ-OR UNL-OPS/HS ze dne 13.7.2023

### **E.1.b Stanoviska a vyjádření dalších organizací**

7. Český rybářský svaz, z. s., Severočeský územní svaz, zn: P561/23/0183/23 ze dne 12.5.2023
8. Archeologický ústav AV ČR – potvrzení o splnění oznamovací povinnosti ze dne 22.5.2023

### **E.1.c Stanoviska vlastníků technické infrastruktury**

Zdrojový seznam subjektů technické infrastruktury – UtilityReport (mawis.eu, Hrdlička spol. s.r.o., 2023)

9. CETIN a.s. – sdělení o existenci technické infrastruktury č.j. 76168/25 ze dne 17.3.2025
10. GasNet, s.r.o. - sdělení o existenci infrastruktury zn.: 5003280059 ze dne 17.3.2025
11. Statutární město Děčín - vyjádření o existenci sítí č.j.: MDC/55511/2025/42/RK ze dne 11.4.2025
12. Správa železnic – vyjádření k existenci sítí zn. 8573/2025-SŽ-OR UNL-OPS/FL ze dne 3.4.2025
13. T-Mobile Czech Republic a.s. – vyjádření k technické infrastruktuře zn.: E15511/25 ze dne 18.3.2025
14. Vodafone Czech Republic a.s. – vyjádření zn.: MW9910273535800657 ze dne 17.3.2025
15. ČD Telematika – vyjádření o střetu se sítí technické infrastruktury č.j. 2202532379 ze dne 19.3.2025
16. ČD Telematika - Souhlas se stavbou č.j. 2202535449 ze dne 25.4.2025
17. ČD Telematika v majetku Správ železnic - Vyjádření k existenci sítí elektronických komunikací č.j. 3202532362 ze dne 19.3.2025
18. ČD Telematika v majetku Správ železnic - Souhlas se stavbou č.j. 322535432 ze dne 25.4.2025
19. ČEZ - Distribuce a.s. – sdělení o existenci zařízení zn. 010230323 ze dne 17.3.2025

20. ČEZ - Distribuce a.s.- Vyjádření k projektové dokumentaci ke stavbě ve smyslu energetického zákona a příslušných technických norem zn.: 001162406001 ze dne 24.4.2025
21. ČEZ - Distribuce a.s.- Souhlas s činností a/nebo s umístěním stavby v ochranném pásmu zařízení distribuční soustavy zn.: 001162413058 ze dne 25.4.2025
22. Ministerstvo obrany ČR, Oddělení ochrany územních zájmů – předběžná informace čj. MO 382072/2025-1322 ze dne 25.4.2025
23. Severočeské vodovody a kanalizace, a.s. – vyjádření o střetu se sítí technické infrastruktury č.j. SCVKZAD235997 ze dne 19.3.2025
24. Telco Pro Services a.s. – sdělení o existenci komunikačního vedení zn: 0201528244 ze dne 10.2.2023
25. Termo Děčín, a.s. – vyjádření ze dne 13.2.2023
26. České radiokomunikace, a.s. - Vyjádření k existenci podzemních sítí zn. UPTS/OS/390887/2025 ze dne 18.3.2025

#### **E.1.d Podmínky vyplývající ze stanovisek vlastníků dotčených pozemků**

27. Magistrát města Děčín – Vyjádření vlastníka pozemků č.j. MDC/45644/2023 ze dne 26.4.2023
28. Státní pozemkový úřad - vyjádření k záměru stavby (trvalý i dočasný zábor p.č. 3218/1 v k.ú. Podmokly
29. Souhlas s dočasným zábořem vlastníka pozemků č.p. 8/2, 41/1 a 42/1 v k.ú. Chrochvice - Autoservis MIP, s.r.o. a Jaroslav Málek
30. Souhlas s trvalým zábořem p.č. 384/5 v k.ú. Chrochvice - Hana Švecová PaedDr.
31. Souhlas s trvalým zábořem p.č. 384/5 v k.ú. Chrochvice - Miroslav Zítka
32. Souhlas s trvalým zábořem p.č. 384/5 v k.ú. Chrochvice - Roman Lipčák
33. Souhlas s trvalým zábořem p.č. 384/5 v k.ú. Chrochvice - Jiří Plicka
34. Souhlas s trvalým zábořem p.č. 384/5 v k.ú. Chrochvice - Josef Jána

## **E.2 SOUHRN PODMÍNEK STANOVENÝCH PRO UMÍSTĚNÍ, POVOLENÍ A PROVÁDĚNÍ STAVBY VČETNĚ ZPŮSOBU JEJICH VYPOŘÁDÁNÍ**

Dotčené orgány, další organizace, vlastníci technické infrastruktury a vlastníci dotčených pozemků vydali ke stavbě svá stanoviska, vyjádření a souhlasy, které schvalovaly záměr stavby či dávaly doporučení ohledně technického řešení či stanovovaly podmínky, za nichž je souhlas udělen. Stanoviska byla přijata, technické řešení realizace stavby jim plně odpovídá a splňuje dané požadavky. V této kapitole je uveden souhrn podmínek s uvedením způsobu jejich vypořádání. Jednotlivá rozhodnutí, stanoviska, vyjádření a souhlasy jsou obsahem kapitol E.3 až E.6.

### **E.2.a Podmínky vyplývající ze závazných stanovisek, stanovisek, rozhodnutí a vyjádření DOSS**

#### **1. Závazné stanovisko Agentury ochrany přírody a krajiny SR/0856/UL/2023-4 ze dne 24.4.2023**

Podle ust. § 4 odst. 2, § 12 odst. 2 a § 44 odst. 1 zákona Agentura **souhlasí** s umístěním i realizací záměru **při splnění následujících podmínek:**

1. Upravované části dna toku budou doplněny o rozvlněnou středovou kynetu (střelku) za účelem soustředění vodního toku v období minimálního průtoku.
2. Během výstavby bude účinně zabráněno znečišťování a zakalování vodoteče stavebními materiály (včetně pojiv a výplachů), pohonnými hmotami, mazivy apod.
3. Akce bude zrealizována dle výše uvedené projektové dokumentace.
4. V případě, že bude v průběhu prací zjištěn výskyt zvláště chráněných druhů organismů, je investor povinen neprodleně tuto skutečnost oznámit Agentuře, která stanoví další postup.

#### **2. Magistrát města Děčín – souhrnné stanovisko odboru životního prostředí č.j. MDC/37981/2023 ze dne 1.6.2023**

Oddělení vodního hospodářství - Z hlediska zájmů chráněných ustanovením vodního zákona a předpisů s ním souvisejících dospěl vodoprávní úřad k závěru, že předložený záměr je možný. Na základě vydané „Výzvy k odstranění povodňových škod“ ze dne 21.07.2021, nebude Magistrát města Děčín, vodoprávní úřad vydávat stavební povolení. Pokud nebudou realizovány žádné nové objekty, pouze se jedná o opravu stávajícího majetku správce vodního toku.

Oddělení odpadového hospodářství - nevydává vyjádření ani závazné stanovisko.

Oddělení ochrany ovzduší - nemá námitek k uvedené akci, za předpokladu, že po celou dobu realizace stavby, bude probíhat průběžná očista komunikací, po kterých se budou pohybovat expedující dopravní prostředky a to zejména při činnostech - přemísťování materiálů, nakládání a odvoz vybagrovaného/vykopaného materiálu. Sypký materiál musí být skladován tak, aby vlivem větru nemohlo docházet k jeho rozfoukávání. V případě zvýšené prašnosti je nutno prostor a prašné materiály skrápět vodou.

Zdroj znečištění ovzduší - prašnost při provádění zemních prací (emise tuhých znečišťujících látek).

Oddělení lesního hospodářství – není záměrem dotčeno.

Ochrana zemědělského půdního fondu - záměrem není dotčena ochrana ZPF.

Oddělení ochrany přírody - souhlasí se záměrem "OPŠ 07/2021 Chrochvický potok - opevnění" za níže uvedených podmínek:

1) V rámci záměru je navrženo kácení velkého množství dřevin. Tyto budou káceny pouze v nezbytně nutném případě a rozsahu.

2) Ke kácení dřevin pro účely stavebního záměru, který je povolovaný v územním řízení nebo ve společném územním a stavebním řízení musí investor požádat o vydání závazného stanoviska orgánu ochrany přírody ke kácení dřevin. Závazné stanovisko vydává orgán ochrany přírody příslušný k povolení kácení dřevin (odbor ŽP MM Děčín). Mimo výše vyjmenovaná řízení je povolení ke kácení dřevin řešeno v rámci samostatného řízení (vydání rozhodnutí o povolení kácení u téhož správního orgánu).

Závazné stanovisko/rozhodnutí se vydává s přihlédnutím k období vegetačního klidu dřevin (01.11. - 31.03.). Závazné stanovisko/rozhodnutí ke kácení dřevin, za předpokladu, že nejsou tyto součástí významného krajinného prvku, náhradní výsadby nebo stromořadí, se nevyžaduje u dřevin se stanovenou velikostí (u stromů - obvod kmene ve výšce 130 cm nad zemí do 80 cm a u souvisle zapojených porostů = keře a drobné stromky o obvodech kmínků do 80 cm – o rozloze do celkové plochy 40 m<sup>2</sup>, pozn. upozorňujeme, že jednotlivé kácené plochy se sčítají). Dále pak nepodléhají povolení veškeré ovocné dřeviny, bez ohledu na stanovenou velikost, pokud rostou na pozemku v zastavěném území, evidovaném v katastru nemovitostí jako druh pozemku zahrada nebo zastavěná plocha a nádvoří.

3) Případné hloubené výkopy budou vedeny takovým způsobem, aby nedošlo k zásahům do kořenové zóny zeleně. Za kořenovou zónu se pokládá plocha půdy pod korunou stromů (ohraňovaná okapovou linií koruny) zvětšená o 1,5 m po celém obvodu koruny (okapové linii), u sloupovitých forem dřevin o 5 m. Výkopy nesmí zasáhnout ani kořenový systém keřů. Je-li nevyhnutelné vést hloubené výkopy kořenovou zónou, musí být tyto prováděny ručně a nesmí vést blíže než 2,5 m od paty kmene stromu.

Při hloubení výkopů nesmějí být přerušeny kořeny o průměru větším než 3 cm. Případná poranění je nutno ošetřit. Kořeny je možné přerušit pouze nožem a řezná místa zahladit. Konce kořenů o průměru menším než 2 cm je nutno ošetřit růstovými stimulatory, kořeny o průměru větším než 2 cm pak ošetřit prostředky k ošetření ran.

4) V kořenové zóně dřevin nebude prováděna navážka, snižování ani zhutňování terénu, skladování stavebního materiálu, suť, škodlivé látky pro dřeviny a půdu (např. minerální látky, rozpouštědla, oleje, barviva atp.), zřizování deponie či mezideponie zeminy, nebo umísťování zařízení staveniště.

5) Stromy na staveništi budou chráněny proti mechanickému poškození (př. vozidly, stavebními stroji způsobené oděry kmenů, olámání korun atp.) oplocením, vysokým nejméně 1,8 m s bočním odstupem 1,5 m od okraje plochy. Není – li možné zajistit ochranu celé kořenové zóny, je nutno kmen obednit alespoň do výšky 2 m. Ochranné zařízení nesmí být nasazeno přímo na kořenové náběhy stromů.

6) Stavební práce budou provedeny v souladu s normou ČSN 839061 Sadovnictví a krajinářství, Ochrana stromů, porostů a ploch pro vegetaci při stavebních činnostech a budou dodrženy požadavky na ochranu dřevin v souladu se zákonem.

**3. Magistrát města Děčín - závazné stanovisko dle §96b SZ č. j. MDC/48549/2023 ze dne 26.4.2023**

Úřad územního plánování odboru stavební úřad Magistrátu města Děčín příslušný podle § 6 odst. 1 písm. e) zákona č. 183/2006 Sb., o územním plánování a stavebním řádu v platném znění (dále jen stavební zákon) ve věci záměru: OPŠ 07/2021 Chrochvický potok - opevnění na pozemku parc. č. 41/1, 42/1, 384/5 v katastrálním území Chrochvice, parc. č. 3164, 3218/1, 3422/1, 3422/4, 3426, 3427, 3828/4 v katastrálním území Podmokly vydává v souladu s ust. § 96b stavebního zákona závazné stanovisko orgánu územního plánování: **Záměr je přípustný.**

Závazné stanovisko platí 2 roky ode dne vypravení.

Dle Územního plánu města Děčín v platném znění se záměr nachází částečně v zastavěném a částečně v nezastavěném území v zónách, které úpravu vodních toků připouští. Záměr je s územním plánem v souladu.

Soulad záměru s uplatňováním cílů a úkolů územního plánování

Posouzením relevantních ustanovení § 18 a 19 stavebního zákona, upravujících cíle a úkoly územního plánování, lze konstatovat, že realizaci předmětné stavby dle předložené PD nedojde ke střetu s těmito ustanoveními. Záměr je v souladu s cíli a úkoly územního plánování.

**4. Stanovisko Povodí Ohře, s.p. POH/31751/2023-2/032100 ze dne 9.6.2023**

I. Vyjádření z hlediska Národního plánu povodí Labe (NPP) a Plánu dílčího povodí Ohře, dolního Labe a ostatních přítoků Labe (PDP)- Z hlediska zájmů daných platným NPP a PDP (ustanovení § 24 a § 26 zákona č. 254/2001 Sb., o vodách a o změně některých zákonů, ve znění pozdějších předpisů, dále vodní zákon) je uvedený záměr možný, protože lze předpokládat, že záměrem nedojde ke zhoršení chemického stavu a ekologického stavu dotčených útvarů povrchových vod a chemického a kvantitativního stavu útvarů podzemních vod, a že nebude znemožněno dosažení jejich dobrého stavu.

Toto hodnocení vychází z posouzení souladu daného záměru s výše uvedenými platnými dokumenty.

II. Vyjádření z hlediska zájmů daných Plánem pro zvládání povodňových rizik v povodí Labe (PpZPR) - Záměr se nenachází v oblasti s významným povodňovým rizikem.

III. Stanovisko správce povodí - Bez připomínek.

**5. Magistrát města Děčín – rozhodnutí o povolení ke kácení dřevin rostoucích mimo les – MDC/76581/2023 ze dne 25.7.2023**

Magistrát města Děčín, odbor životního prostředí, jako orgán ochrany přírody povoluje podle ustanovení § 8 odst. 1 zákona a v souladu s vyhláškou č. 189/2013 Sb., pokácení níže uvedených dřevin rostoucích v katastrálním území Podmokly, obci Děčín na pozemkových parcelách číslo

- 3422/1

3x olše lepkavá, 2x jasan ztepilý, 2x javor klen a keřového porostu: olše, líska, ptačí zob, černý bez v rozsahu 51 m<sup>2</sup>

- 3164

2x vrba křehká, 4x javor klen, 2x jasan ztepilý, 7x olše lepkavá, 2x bříza bělokorá a keřového porostu: olše, líska, ptačí zob, černý bez v rozsahu 180 m<sup>2</sup>

**Rozhodnutí se vydává za předpokladu splnění níže uvedených podmínek:**

- 1/ Pokácení bude provedeno odborným způsobem. *bude dodrženo, zajistí stavebník*
- 2/ Pokácení bude provedeno po nabytí právní moci tohoto rozhodnutí, v období vegetačního klidu dřevin (1.11.-31.3.) – *bude dodrženo v souladu s PD*
- 3/ Pokácení bude provedeno tak, aby nedošlo k ohrožení nebo poškození sousedních objektů, pozemků, okolních dřevin, či ohrožení zdraví osob. – *bude dodrženo, zajistí stavebník*

**6. Souhrnné stanovisko Správy železnic, státní organizace k územnímu a stavebnímu řízení – zn. 17586/2023-SŽ-OŘ UNL-OPS/HS ze dne 13.7.2023**

Správa železnic, státní organizace, se stavbou situovanou v obvodu dráhy a ochranném pásmu dráhy a na pozemku v právu hospodařit pro Správu železnic, státní organizace souhlasí za předpokladu, že budou splněny následující podmínky:

1. V prostoru zájmového území stavby se nachází technická zařízení, kabelové trasy a telekomunikační vedení ve správě Správy železnic, státní organizace, Oblastního ředitelství Ústí nad Labem a prostředky sítí elektronických komunikací ve správě ČD – Telematika a.s.
  - Správa mostů a tunelů – V blízkosti stavby se nachází železniční mostní objekt v naší správě v žkm 537,669. Kontakt na správce mostu: p. Toman Petr tel: 724 804 378 .
  - Správa železniční telematiky– Při realizaci akce OPŠ 072021 Chrochvický potok – opevnění, dojde ke styku s telekomunikačním vedením (DK Ústí nad Labem – Povrly – Děčín, DOK Ústí nad Labem Sever - Děčín) v majetku Správy železnic, státní organizace, které je chráněno ochranným pásmem dle § 102 zákona č. 127/2005 Sb. o elektronických komunikacích, viz vyjádření ČD Telematika č. j. 04885/2023-Če ze dne 8. 6. 2023.
  - Požadujeme před stavbou objednat u ČD Telematika vytyčení těchto kabelů a v případě, že by stavbou došlo k přiblížení k jejich trasám, je nutné projednat způsob jejich ochrany s majitelem, tj. Správa železnic, státní organizace, Centrum telematiky a diagnostiky dle platných Všeobecných podmínek pro kabely Správy železnic, státní organizace.
  - Toto vyjádření má platnost dva roky ode dne vydání. Kontaktní osoba pan Sládek tel: 972 322 566 nebo 725 122 904, email SladekI@spravazeleznic.cz
  - ČD – Telematika, a.s. – viz. příložené Souhrnné stanovisko, Č.j. Naše zn. 04885/2023-Če ze dne 8. 6. 2023
2. Během stavby učiní stavebník na vlastní náklady taková opatření, aby nebyla ohrožena stabilita drážního tělesa, bezpečnost provozu na železnici a nedošlo k narušení ani omezení jakékoliv drážní činnosti.
3. Stavbou nesmí být nepříznivě ovlivněny drážní objekty ani žádné zařízení v právu hospodařit pro Správu železnic, státní organizace (např. zařízení železničního spodku včetně jeho staveb, zařízení železničního svršku, zabezpečovacího a sdělovacího zařízení, silnoproudých a trakčních zařízení, zařízení železničních úrovnových přejezdů, mostní objekty, propustky, opěrné, zárubní a obkladní zdi, protihluková opatření, stavební objekty, oplocení atd.).
4. Výše uvedená stavba bude realizována takovým způsobem, aby ani v budoucnu nebyla poškozována a nebylo omezeno její užívání vlivem provozu dráhy.
5. Stavba musí být v souladu s aktuálně platnými stavebními a dalšími obecně právními předpisy (stavební zákon ve znění pozdějších předpisů, zákon o drahách ve znění pozdějších předpisů atd.), nařízeními, vyhláškami, technickými normami, směrnici a předpisy Správy železnic, státní organizace, Technickými kvalitativními podmínkami staveb státních

drah, Vzorovými listy železničního spodku, Stavebním a technickým řádem drah a ostatními předpisy, s využitím nejnovějších technických řešení, technologií provádění, pracovních postupů a materiálů s cílem dosáhnout, při dodržování zásad hospodárnosti a ochrany životního prostředí, co nejvyšší kvality a životnosti stavby.

6. Správa železnic, OŘ UNL, se nijak nevyjadřuje k správnosti použitých technologických postupů prací, ani žádným způsobem nepřebírá odpovědnost za následky způsobené pochybením stavebníka (např. nevhodně zvolený technologický postup prací atd.).
7. Pokud vznikne z důvodu realizace výše uvedené stavby (a to i v budoucnu) škoda na majetku v právu hospodařit pro Správu železnic, státní organizace (např. na zařízení žel. svršku, žel. spodku, popř. potřeby zavedení omezení rychlosti jízdy kolem pracovního místa nebo výluky koleje, výluky trakčního vedení atd.), stavebník o této skutečnosti neprodleně informuje Správu železnic, OŘ UNL, Správu tratí Ústí nad Labem, vedoucího provozní jednotky Děčín hl. n. (p. Dvořák, tel. 972 433 451, mob. 724 805 793, e-mail DvorakC@spravazeleznic.cz) a zajistí uvedení dotčeného zařízení či úseku dráhy do původního stavu, a není-li to možné, do stavu odpovídajícího původnímu účelu nebo užití dotčeného zařízení či úseku dráhy a to na vlastní náklady (včetně finanční postihů z případného vyloučení dopravy).
8. Upozorňujeme na skutečnost, že stavebník musí vždy postupovat v souladu s § 4a, odst.2, písmeno a-e), zákona o drahách č. 266/94 Sb., ve znění pozdějších předpisů (nepřibližovat se do vzdálenosti menší jak 2,5 m od osy krajní koleje dráhy atd.).
9. Upozorňujeme na skutečnost, že stavebník je povinen si zajistit odborný dozor při provádění staveb v obvodu dráhy a vedoucí práce stavebníka musí mít odbornou způsobilost dle Předpisu SŽ Zam1 „Předpis o odborné způsobilosti a znalosti osob při provozování dráhy a drážní dopravy“ (zkoušku K 05/2 nebo K06). Ostatní osoby zhotovitele musí mít odbornost podle Předpisu SŽ Zam1, a to minimálně vstupní školní VŠ-01. Vedoucí prací stavebníka nemusí být jeho zaměstnancem – nutno postupovat dle podmínek uvedených na: Odborná způsobilost pro činnosti na ŽDC - [www.spravazeleznic.cz](http://www.spravazeleznic.cz)
10. Práce se budou provádět v prostorách železniční dopravní cesty a svojí činností mohou ovlivnit provozování dráhy na železniční dopravní cestě a v místech veřejnosti nepřístupných. Je nutno postupovat dle podmínek uvedených na: <https://www.spravazeleznic.cz/dodavatele-odberatele/vstup-do-provozovane-zdc>
11. Stavebník (vedoucí práce), při provádění prací cizího investora v obvodu dráhy, musí být vždy fyzicky přítomen na pracovišti po celou dobu prováděných prací a před zahájením prací zajistí proškolení zaměstnanců (kteří se při své pracovní činnosti budou pohybovat v obvodu dráhy) z platných bezpečnostních předpisů.
12. Vlastní realizací stavby nesmí dojít ke znečištění či poškození železničního spodku a nosných konstrukcí železničního mostního objektu.
13. Stavebník musí respektovat stávající odvodnění přilehlé železniční dopravní cesty a případnou realizací stavby nesmí dojít ke změně stávajícího vodního režimu v zájmovém území stavby.
14. Po ukončení prací na předmětné stavbě (před podáním žádosti o vyjádření k ukončení stavby ze strany Správy železnic, OŘ UNL, Oddělení ochranného pásma) je stavebník povinen uvést pozemek (p.č. 800/104 k.ú. Podmokly) v právu hospodařit pro Správu železnic, státní organizace, do předchozího stavu, a není-li to možné s ohledem na povahu provedených prací, do stavu odpovídajícímu jejímu předchozímu účelu nebo způsobu užívání. Odpady a přebytečný materiál musí být odstraněny v souladu s platnou legislativou, rovněž nesmí dojít k ekologické zátěži tohoto pozemku.

15. Při realizaci stavby musí být všechny osoby, zařízení či konstrukce, mechanizační prostředky, pracovní pomůcky, nářadí, materiál atd. umístěny a uloženy vždy takovým způsobem, aby nezasahovaly do průjezdného průřezu a volného schůdného manipulačního prostoru přilehlé koleje (t.j. prostor mezi stavbami, pevnými zařízeními nebo jinými překážkami a průjezdným průřezem, který je stanoven pro přilehlou kolej a který musí být zachován pro bezpečný pohyb osob a manipulaci s materiálem).
16. Upozorňujeme na blízkost trakčního vedení. Toto upozornění je nutno respektovat s dodržáním příslušných technických předpisů a technických norem. Pro práci v blízkosti trakčního vedení je nutno dodržovat ČSN EN 50110-1 ed. 3, TNŽ 34 3109, ČSN 34 1500 ed. 2, Bp 1 a další související předpisy. S ohledem na práci strojních mechanismů upozorňujeme zejména na čl. 6.4.5.6 TNŽ 34 3109. Pokud nebude dodržena bezpečná vzdálenost živých částí trakčního vedení, je nutné zajistit výluk napájení trakčního vedení. Při realizaci stavby nesmí dojít k narušení nebo znečištění trakčního vedení včetně ukolejnění.
17. Upozorňujeme, že v případě možného omezení železničního provozu si stavebník bude muset požádat o výluku tratě, výluku napájení trakčního vedení nebo omezení rychlosti kolem pracovního místa (upozorňujeme na nutnost prokázat reálnost navrhovaných výlukových časů). Ve výše uvedených případech půjdou náklady se zavedením výhradně na účet stavebníka.
18. Upozorňujeme, že smlouvu na výluku trati, vypnutí trakčního vedení nebo omezení rychlosti jízdy kolem pracovního místa se řeší na základě smluvního vztahu se Správou železnic, státní organizací (min. jeden měsíc před podáním žádosti o výluku trati, vypnutí trakčního vedení nebo omezení rychlosti jízdy kolem pracovního místa na Správu železnic, OŘ UNL). Tyto smlouvy za Správu železnic, státní organizace, uzavírá Generální ředitelství, Odbor operativního řízení provozu a výluk, oddělení technologie a přípravy výluk, skupina technologie a smluvních vztahů, p. Melich Jiří, tel. č. 972 244 184, GSM 601 383 626 nebo e-mail Melich@spravazeleznic.cz.
19. V případě předpokládané denní výluky (výluka 1. traťové, 2. traťové koleje) je tuto skutečnost nutno nárokovat v minimálním předstihu 150 dnů u Správy železnic, OŘ UNL, provozní oddělení - Ing. Hajniš, vedoucí provozního odboru, tel. č. 972 424 285, nebo tel. č. 602 168 550. - **bude dodrženo; zajistí TDS**
20. V případě předpokládané nepřetržité výluky (výluka 1. traťové nebo 2. traťové koleje v délce trvání dvou a více dnů) je nutno tuto skutečnost nárokovat již rok předem do ročního plánu, který se zpracovává na Správě železnic, OŘ UNL, provozní oddělení - Ing. Hajniš, vedoucí provozního odboru, tel. č. 972 424 285, nebo tel. č. 602 168 550.
21. Objednávku na vypnutí a zajištění napětí trakčního vedení je nutno tuto skutečnost nárokovat v minimálním předstihu 150 dnů u Správy železnic, OŘ UNL, Správa elektrotechniky a energetiky Ústí nad Labem, p. Prušák, tel. č. 972 424 515.
22. Případné zavedení omezení rychlosti kolem pracovního místa bude provedeno na základě posouzení Správy železnic, OŘ UNL, Správy tratí Ústí nad Labem, vedoucího STO Děčín hl. n. (p. Dvořák, tel. 972 433 451, mob. 724 805 793, e-mail DvorakC@spravazeleznic.cz) – případná pomalá jízdy bude v tomto případě zavedena na náklady stavebníka.
23. Stavbou bude dočasným zábořem zatížena část traťového pozemku v právu hospodařit pro Správu železnic, státní organizace, p.č. 800/104 k.ú. Podmokly.
24. Majetkoprávní vztahy (případné posouzení potřeby uzavření nájemní smlouvy, na základě časového období a výměry dotčení na pozemku v právu hospodařit pro Správu železnic, státní organizace, po dobu realizace stavby) je nutno samostatně projednat se Správou



železnic, OŘ UNL – Odbor obchodních činností, Oddělení obchodního využití majetku, pí Jačková, tel. 972 424 192 mob. 702 291 184 nebo e-mail Jackova@spravazeleznice.cz a to do doby před vydáním společného povolení.

25. Zahájení a po realizaci i ukončení stavby, bude ohlášeno na Správu železnic, OŘ UNL, Správa tratí Ústí nad Labem, vedoucí provozního střediska Děčín hl. n. (p. Dvořák, tel. 972 433 451, mob. 724 805 793, e-mail DvorakC@spravazeleznice.cz) a dále před započatím prací v rámci odtěžení stěrku pod mostním objektem na Správu mostů a tunelů (p. Toman Petr mob: 724 804 378). Stavebník pana p. Dvořáka rovněž požádá o zavedení do „Portálu Správy železnic – Evidence vstupu CPS (cizích právních subjektů). Výše jmenovaný p. Dvořák zajistí rovněž drážní dohled (upozorňujeme, že drážní dohled nenahrazuje stavební dozor stavebníka) a po ukončení stavby provede prohlídku a písemně odsouhlasí ukončení prací v obvodu dráhy, ochranném pásmu dráhy a na pozemku v právu hospodařit pro Správu železnic, státní organizace (písemné vyjádření výše uvedeného bude sloužit jako jeden z podkladů k vydání souhlasu, s ukončením stavby, ze strany Správy železnic, OŘ UNL).
26. Stavebník oznámí zahájení stavebních prací na Správu železnic, státní organizace, Oblastní ředitelství Ústí nad Labem. Před ukončením prací na stavbě (před konáním závěrečné kontrolní prohlídky, místního šetření atd.) si stavebník rovněž požádá Správu železnic, státní organizace, Oblastní ředitelství Ústí nad Labem o stanovisko k ukončení stavby v obvodu dráhy, ochranném pásmu dráhy a na pozemku v právu hospodařit pro Správu železnic, státní organizace. Žádost bude obsahovat písemné vyjádření zástupce Správy tratí UNL a popřípadě bude doplněna o fotodokumentaci zásadních míst realizované stavby, ve vztahu k drážním stavbám, železniční trati, popř. jinému technickému zařízení dráhy. Žádost o zahájení stavby a žádost o stanovisko k ukončení stavby zašlete v elektronické podobě na mailovou adresu epodatelnaORUNL@spravazeleznice.cz.
27. Požadujeme, aby toto souhrnné stanovisko Správy železnic, OŘ UNL, bylo předáno stavebníkovi, který zajistí splnění všech podmínek tohoto souhrnného stanoviska.
28. Toto souhrnné stanovisko nenahrazuje závazné stanovisko Drážního úřadu ve smyslu ustanovení § 7 odst. 3 nebo § 9 odst. 1 zákona č. 266/1994 Sb., o drahách, ve znění pozdějších předpisů.
  - Jako účastník řízení souhlasíme s vydáním společného povolení za předpokladu, že výše uvedené podmínky souhrnného stanoviska budou stavebníkovi zapracovány do podmínek pravomocného rozhodnutí jako nezbytně závazné, s uvedením Naší značky (17586/2023- SŽ-OŘ UNL-OPS/HS) a data vydání souhrnného stanoviska.
  - Veškeré následné úpravy a změny, námi odsouhlasené projektové dokumentace, pokud se budou týkat výše uvedené stavby a budou se nacházet v obvodu dráhy, ochranném pásmu dráhy, popř. na pozemku v právu hospodařit pro Správu železnic, státní organizace, musí být s námi vždy předem písemně projednány.
  - Souhrnné stanovisko Správy železnic, OŘ UNL, se týká stavby v rozsahu dle předložené žádosti a projektové dokumentace stavby s platností 2 let od data vydání souhrnného stanoviska, (upozorňujeme, že souhrnné stanovisko ČD-Telematika, a.s. má platnost pouze do 7.6.2025).
  - Pokud nebude v této lhůtě vydáno pravomocné rozhodnutí (stavební povolení, územní rozhodnutí, či jiné povolení stavby atd.) je investor povinen požádat o aktualizaci souhrnného stanoviska Správy železnic, OŘ UNL, dle aktuálních podmínek a právních předpisů. (nutno opětovně doložit projektovou dokumentaci s uvedením, zda došlo k nějakým úpravám oproti původně námi odsouhlasené PD).

- Pro případné další jednání k výše uvedené věci bychom Vás rádi požádali, abyste při předkládání případné další žádosti uváděli „Naši značku“ tohoto souhrnného stanoviska pro rychlejší orientaci k předmětné stavbě.

**Požadujeme zaslat kopii rozhodnutí stavebního úřadu o povolení a kopii dokladu o ukončení stavby.**

**E.2.b Podmínky vyplývající z vyjádření a stanovisek dalších organizací**

**7. Český rybářský svaz, z. s., Severočeský územní svaz, zn: P561/23/0183/23 ze dne 12.5.2023**

S realizací záměru souhlasíme za dodržení následujících podmínek:

- Předmětný vodní tok se nevyužívá k rybářskému hospodaření vzhledem k těžkému opevnění dna koryta a nízké vodnatosti v letních měsících.
- Stavba bude dokonale zajištěna proti úniku provozních a pohonných hmot ropného původu a také stavebních hmot, zejména cementových směsí do vodního toku.
- Alespoň 2 týdny před zahájením stavebních prací požadujeme oznámení této skutečnosti na adresu sekretariátu ČRS, z. s., SvčÚS.

**8. Archeologický ústav AV ČR – potvrzení o splnění oznamovací povinnosti ze dne 22.5.2023**

Oznámení bylo provedeno 22.5.2023 pod evidenčním číslem C-202305759.

**E.2.c Podmínky vyplývající ze stanovisek vlastníků technické infrastruktury**

V rámci zpracování PD bylo ověřeno vedení sítí technické infrastruktury. O záměru stavby byli informováni správci sítí uvedení ve zdrojovém seznamu subjektů technické infrastruktury *UtilityReport (mawis.eu, Hrdlička spol. s.r.o., 2023)*, kteří na základě zákresu obvodu stavby vydali vyjádření o existenci sítí v dané lokalitě.

**9. CETIN a.s. – sdělení o existenci technické infrastruktury č.j. 76168/25 ze dne 17.3.2025**

Na základě všech údajů Žadatelem v Žádosti uvedených, a na základě údajů, které společnost CETIN eviduje o SEK v Zájmovém území ke dni podání Žádosti, společnost CETIN:

- a) potvrzuje, že v Zájmovém území **je umístěno SEK, v rozsahu určeném v Situačním výkresu;**
- b) upozorňuje, že **Vyjádření není určeno a nesmí být použito pro podání žádosti o vydání jakéhokoliv povolení** dle Stavebního zákona či souhlasu nahrazujícího povolení dle Stavebního zákona, ani pro získání závazného stanoviska dle zvláštního právního předpisu;
- c) určuje ve Všeobecných podmínkách ochrany podmínky ochrany SEK, a práva a povinnosti Stavebníka;
- d) určuje, že přeložení SEK, je-li nezbytné, zajistí společnost CETIN, a to na základě písemné smlouvy uzavřené mezi společností CETIN a Stavebníkem;
- e) upozorňuje, že přeložení SEK nesmí být provedeno, bez toho, aniž by mezi společností CETIN a Stavebníkem byla uzavřena písemná smlouva o přeložení SEK.

Vypořádání: Ke střetu se stavbou nedochází. Vedení je uloženo mimo obvod staveniště.

**10. GasNet, s.r.o. - sdělení o existenci infrastruktury zn.: 5003280059 ze dne 17.3.2025**

V zájmovém území vyznačeném v příloze tohoto stanoviska, nebo jeho blízkosti se NACHÁZÍ PROVOZOVANÁ PZ ve vlastnictví nebo správě GasNet s.r.o. - viz příloha s informativní polohou PZ a informací v legendě.

Upozorňujeme, že v zájmovém území vyznačeném v příloze tohoto stanoviska se mohou nacházet PZ, která jsou ve fázi výstavby a doposud nebyla předána GasNet s.r.o. k provozování. Taktéž se v zájmovém území mohou nacházet PZ jiných vlastníků či správců, případně i dlouhodobě nefunkční/neprovozovaná PZ bez dostupných informací o jejich poloze a vlastnictví. Tato PZ NEJSOU v příloze vyznačena a NEJSOU předmětem tohoto stanoviska. – **zhotovitel zajistí vytyčení sítí**

**11. Statutární město Děčín - vyjádření o existenci sítí č.j.: MDC/55511/2025/42/RK ze dne 11.4.2025**

Odbor komunikací a dopravy jako majetkový správce sítě veřejného osvětlení obdržel Vaši žádost o vyjádření k existenci sítí v rámci výše připravované stavby.

Na základě předložených podkladů Vám sdělujeme, že v zájmovém území připravované stavby se **nenachází** zemní kabelové vedení sítě veřejného osvětlení v majetku statutárního města Děčín.

**12. Správa železnic – vyjádření k existenci sítí zn. 8573/2025-SŽ-OŘ UNL-OPS/FL ze dne 3.4.2025**

V dané lokalitě se nachází technická a dopravní infrastruktura ve vlastnictví SŽ: **ANO**

- **Správa elektrotechniky a energetiky (dále jen „SEE“)** – V zájmovém území spravujeme kabelové trasy VN 6kV a NN (DOUO). Orientační zakres přiložen. Dále upozorňujeme, že nad tratí se v celé délce nachází trakční vedení 3kV včetně podpěr.
- **Správa sdělovací a zabezpečovací techniky (dále jen „SSZT“)** – v zájmovém území spravujeme kabelové trasy kzabezpečovacímu a sdělovacímu zařízení v naší správě. Orientační zakres přiložen.
- **Práva železniční telematiky – Praha** - V zájmovém území stavby dojde ke styku se sítěmi elektronických v majetku Správy železnic, státní organizace, které jsou chráněny ochranným pásmem dle § 102 zákona č. 127/2005 Sb. o elektronických komunikacích, viz vyjádření servisní organizace ČD – telematika a.s. č.j. 3202532362 ze dne 19.3.2025. Požadujeme před započítáním stavby objednat u ČD – Telematika vytyčení tohoto kabelu a v případě, že by stavbou došlo k přiblížení k jeho trase nebo jejímu křížení, je nutné projednat způsob jeho ochrany s majitelem, tj. Správa železnic, státní organizace, Centrum telematiky a diagnostiky dle platných Všeobecných podmínek pro kabely Správy železnic, státní organizace. Trasu kabelu včetně ochranných opatření požadujeme zpracovat do dokumentace v dalším stupni a tu předložit na Správu železnic, Centrum telematiky a diagnostiky a ČD- telematika k odsouhlasení.

**13. T-Mobile Czech Republic a.s. – vyjádření k technické infrastruktuře zn.: E15511/25 ze dne 18.3.2025**

Dle předložených dokladů nedojde ke kolizi s technickou infrastrukturou společnosti **T-Mobile Czech Republic a.s.**

**14. Vodafone Czech Republic a.s. – vyjádření zn.: MW9910273535800657 ze dne 17.3.2025**

Ve Vámi zadaném zájmovém území a v uvedené výšce (výška stavby: 0 m, výška jeřábu: 0 m) se nenachází žádné podzemní ani nadzemní vedení.

**15. ČD Telematika – vyjádření o střetu se sítí technické infrastruktury č.j. 2202532379 ze dne 19.3.2025**

V zájmovém území určeném a vyznačeném žadatelem **se nenachází** prostředky sítí elektronických komunikací **v majetku ČD - Telematiky a.s. nebo v majetku jiných vlastníků**, kteří pověřili správou svých sítí elektronických komunikací ČD - Telematiku a.s. a zájmové území nezasahuje do ochranného pásma těchto sítí dle §102 zák.č.127/2005 Sb., o elektronických komunikacích.

Vyjádření k prostředkům sítí elektronických komunikací Správy železnic s.o. ve správě ČD - Telematiky a.s. vám bude vyhotoveno samostatně.

**16. ČD Telematika - Vyjádření k existenci sítí elektronických komunikací-- Souhlas se stavbou č.j. 2202535449 ze dne 25.4.2025**

V zájmovém území určeném a vyznačeném žadatelem se nenachází prostředky sítí elektronických komunikací v majetku ČD - Telematiky a.s. nebo v majetku jiných vlastníků, kteří pověřili správou svých sítí elektronických komunikací ČD - Telematiku a.s. a zájmové území nezasahuje do ochranného pásma těchto sítí dle §102 zák. č.127/2005 Sb., o elektronických komunikacích.

Vyjádření k prostředkům sítí elektronických komunikací Správy železnic s.o. ve správě ČD - Telematiky a.s. vám bude vyhotoveno samostatně.

Na základě předložených dokladů a vzhledem ke vzájemné poloze průběhu sítí elektronických komunikací v majetku ČD - Telematiky a.s. nebo v majetku jiných vlastníků, kteří pověřili správou svých sítí elektronických komunikací ČD - Telematiku a.s. a území přímo ovlivněného stavebními pracemi udělujeme SOUHLAS k vydání jakéhokoliv správního rozhodnutí dle Stavebního zákona 283/2021 Sb., včetně platných prováděcích vyhlášek a následně s provedením prací v blízkosti prostředků sítí elektronických komunikací ve správě nebo majetku ČD Telematiky a.s.

**17. ČD Telematika v majetku Správ železnic - Vyjádření k existenci sítí elektronických komunikací č.j. 3202532362 ze dne 19.3.2025**

Ze vzájemné polohy průběhu sítí elektronických komunikací v majetku Správy železnic s.o. ve správě ČD Telematiky a.s. a území přímo ovlivněného stavebními pracemi vyplývá, že při stavebních pracích dojde ke styku s prostředky sítí elektronických komunikací nebo stavební práce budou probíhat v jejich ochranném pásmu dle §102 zák. č. 127/2005 Sb., o elektronických komunikacích.

Dotčené prostředky sítí elektronických komunikací:

- dálkový optický kabel Správy železnic Ústí nad Labem Sever - Děčín - kopie A4

- dálkový metalický kabel Správy železnic Ústí nad Labem - Povrly - Děčín - kopie A3

Vyjádření k prostředkům sítí elektronických komunikací v majetku ČD - Telematiky a.s. nebo v majetku jiných vlastníků, kteří pověřili správou svých sítí elektronických komunikací ČD - Telematiku a.s., vám bude vyhotoveno samostatně.

Vyjádření je platné pouze pro získání informací o výskytu sítí elektronických komunikací v zájmovém území určeném a vyznačeném žadatelem včetně stanoveného důvodu vyjádření.

Žadatel není oprávněn užít toto vyjádření k podání žádosti o vydání jakéhokoliv správního rozhodnutí či jiného rozhodnutí mající obdobný charakter podle Stavebního zákona 283/2021 Sb., včetně platných prováděcích vyhlášek. Pro již zmíněné účely je žadatel povinen zažádat ČD - Telematiku a.s. o udělení souhlasu se stavebními činnostmi prováděnými v blízkosti sítí elektronických komunikací dle § 102 odst. 3 dle zákona č. 127/2005 Sb. o elektronických komunikacích, s přesným zaznačením umístění stavby.

Žadatel je povinen k žádosti přiložit koordinační situaci stavby se zakreslenou polohou sítí elektronických komunikací společnosti ČD - Telematika a.s. a Technickou zprávu (s popisem rozsahu a způsobu provedení činností a zajištěním ochrany dotčených sítí).

Pro přesný průběh dotčených sítí elektronických komunikací pro zanesení do projektové dokumentace lze využít vytyčení. Vytyčení sítí elektronických komunikací bude provedeno na základě písemné objednávky zaslané písemně na korespondenční adresu uvedenou v zápatí tohoto vyjádření nebo elektronicky na [podpora@cdt.cz](mailto:podpora@cdt.cz). Na objednávce musí být uvedeno jednací číslo vyjádření a datum vydání vyjádření. V případě, že žadatelem je právnická osoba, musí být na objednávce uvedeno navíc IČO, DIČ a bankovní spojení objednatele. Termín, způsob a formu vytyčení je nutné řešit individuálně s pracovníkem provádějícím vytyčení po telefonické dohodě. Kontakty naleznete zde: [www.cdt.cz/cs/o-nas/informace-pro-stavebniky/](http://www.cdt.cz/cs/o-nas/informace-pro-stavebniky/). Žadatel nese veškeré náklady na provedení vytyčení, a to včetně případných prací geodetické kanceláře, pokud to situace vyžaduje.

Vyjádření pozbývá platnosti dne 19.3.2027

#### **18. ČD Telematika v majetku Správ Železnic – Souhlas se stavbou č.j. 320255432 ze dne 29.4.2025**

Ze vzájemné polohy průběhu sítí elektronických komunikací v majetku Správy železnic s.o. ve správě ČD - Telematiky a.s. a území přímo ovlivněného stavebními pracemi vyplývá, že při stavebních pracích dojde ke styku s prostředky sítí elektronických komunikací nebo stavební práce budou probíhat v jejich ochranném pásmu dle §102 zák. č. 127/2005 Sb., o elektronických komunikacích.

##### Dotčené prostředky sítí elektronických komunikací:

- dálkový metalický kabel Správy železnic Ústí nad Labem - Povrly - Děčín - kopie A3
- dálkový optický kabel Správy železnic Ústí nad Labem Sever - Děčín - kopie A4

Na základě předložených dokladů a vzhledem ke vzájemné poloze průběhu sítí elektronických komunikací v majetku Správy železnic s.o. ve správě ČD - Telematiky a.s. a území přímo ovlivněného stavebními pracemi udělujeme SOUHLAS k vydání jakéhokoliv správního rozhodnutí dle Stavebního zákona 283/2021 Sb., včetně prováděcích vyhlášek a

následně s provedením prací v blízkosti prostředků sítí elektronických komunikací v majetku Správy železnic s.o. ve správě ČD - Telematiky a.s.

Nutné vytyčení výše uvedených kabelů před započítím prací. Vytyčení provedeme na základě objednávky. Za dodržení této podmínky se stavbou souhlasíme.

Specifické podmínky Správy železnic a.s. jsou uvedeny v příloze.

#### **19. ČEZ - Distribuce a.s. – sdělení o existenci zařízení zn. 010230323 ze dne 17.3.2025**

**V majetku ČEZ Distribuce, a. s., se na Vámi uvedeném zájmovém území nachází nebo ochranným pásmem zasahuje energetické zařízení typu:**

- **Podzemní síť - síť VN a NN**
- **Nadzemní síť – síť VN a NN**

V případě existence podzemních energetických zařízení, sítě pro elektronickou komunikaci nebo zařízení technické infrastruktury je povinností stavebníka alespoň 14 dní před započítím zemních prací požádat telefonicky na 800 850 860 nebo e-mailem na info@cezdistribuce.cz o tzv. vytyčení trasy podzemního zařízení, sítě pro elektronickou komunikaci nebo zařízení technické infrastruktury. O vytyčení lze požádat pouze na základě vydaného sdělení o existenci energetického zařízení, sítě pro elektronickou komunikaci nebo zařízení technické infrastruktury, a to (mimo havárií) nejpozději 30 dní před koncem jeho platnosti.

#### **20. Vyjádření k projektové dokumentaci ke stavbě ve smyslu energetického zákona a příslušných technických norem zn.: 001162406001 ze dne 24.4.2025**

V zájmovém území k zamýšlené stavbě a/nebo s ní související činnosti na pozemku parcelní číslo dle PD v katastrálním území Podmokly, Chrochvice vedené pod názvem „OPŠ 07/2021 Chrochvický potok - opevnění“ se nachází zařízení vrchního a kabelového vedení NN a vrchního a kabelového vedení VN v našem majetku.

S předloženou projektovou dokumentací souhlasíme za těchto podmínek:

1. U nadzemního vedení NN, VN budou pro stavby a konstrukce dodrženy odstupové vzdálenosti uvedené v PNE 33 3302 a PNE 33 3301.  
Musí být dodrženy podmínky pro provádění činností v ochranných pásmech a podmínky uvedené technickými normami.  
Musí být dodržena nivelita terénu, aby nedošlo ke snížení vzdálenosti mezi vrchním vedením a terénem. Stavební činností nesmí být porušeno uzemnění a stabilita podpěrných bodů VN, NN a musí být dodrženy platné normy a předpisy.  
Veškeré šachty, parkovací místa a oplocení musí být umístěny minimálně 1m od krajního vodiče vrchní sítě NN a mimo ochranné pásmo vrchní sítě VN.  
Musí být dodržena norma ČSN 73 6005 a ochranná pásma dle Energetického zákona 458/2000 Sb. § 46.  
V prostoru výstavby musí být zachovány hloubky a krytí stávajících kabelů NN, VN a dodrženy podmínky pro jejich uložení podle uvedených ČSN a PNE. Nebude-li možno uvedené podmínky dodržet, musí být stávající vedení v předstihu přeloženo, respektive

upraveno (doplněna mechanická ochrana). Při úpravě povrchů musí být respektovány rovněž stávající kabelové skříně na hranicích přilehlých pozemků a zachována stávající nivelita terénu tak, aby nedošlo ke snížení vzdálenosti spodní hrany skříní od terénu.

Před zahájením prací doporučujeme vytrasování kabelového vedení pro zjištění hloubky a uložení kabelového vedení.

Musí být dodrženy podmínky pro provádění činností v ochranných pásmech a podmínky uvedené technickými normami.

Stavbou nesmí být znepřístupněno nebo poškozeno zařízení ČEZ Distribuce.

2. Podmínkou pro zahájení činnosti v blízkosti zařízení distribuční soustavy, resp. v ochranném pásmu je platné sdělení o existenci zařízení v majetku společnosti ČEZ Distribuce, a. s., pro výše uvedené zájmové území, které získáte prostřednictvím Geoportálu ([geoportal.cezdistribuce.cz](http://geoportal.cezdistribuce.cz)), při dodržení podmínek uvedených ve sdělení a v tomto vyjádření.
3. V dostatečném časovém předstihu před zahájením prací je nutné podat žádost o udělení souhlasu s činností a umístěním stavby v blízkosti zařízení distribuční soustavy, resp. v ochranném pásmu. Postup a formulář je k dispozici na [www.cezdistribuce.cz](http://www.cezdistribuce.cz). Při realizaci stavby je nutné se řídit podmínkami, které budou stanoveny v případě kladného posouzení podané žádosti.
4. Místa křížení a souběhy ostatních zařízení a staveb se zařízeními energetickými, komunikačními sítěmi pro elektronickou komunikaci nebo zařízeními technické infrastruktury musí být vyprojektovány a provedeny v souladu s platnými normami a předpisy, zejména s ČSN 33 2000-5-52, ČSN EN 50110-1, ČSN EN 50341-1, ČSN 73 6005, ČSN 33 3320 a PNE 33 0000-6, PNE 33 3301, PNE 34 1050.
5. V případě nadzemního vedení nn budou pro stavby a konstrukce dodrženy odstupové vzdálenosti uvedené v PNE 33 3302 a hranu výkopu doporučujeme při realizaci stavby umístit min. 1 m od základové části podpěrného bodu.
6. Při realizaci stavby a/nebo provádění související činnosti nesmí dojít v žádném případě k nebezpečnému přiblížení osob, věcí, zařízení nebo mechanismů a strojů k živým částem pod napětím, tj. musí být dodržena minimální vzdálenost 1 m od živých částí zařízení NN (nízkého napětí), 2 m od vedení VN (vysokého napětí) a 3 m od vedení VVN (velmi vysokého napětí), dle PNE 33 0000-6 s vazbou na ČSN EN 50110-1, pokud není větší vzdálenost stanovena v jiném předpisu (např. ČSN ISO 12480-1).

V případě, že nebude možné tuto vzdálenost dodržet, je žadatel povinen požádat o vypnutí předmětného elektrického zařízení, případně o dočasné zaizolování vodičů NN.

7. Pracovníci provádějící práce budou prokazatelně poučeni o nebezpečí, které hrozí při nedodržení bezpečnostních předpisů. S ohledem na provádění prací v blízkosti zařízení distribuční soustavy, resp. v ochranném pásmu upozorňujeme na možnost nebezpečných vlivů od elektrického zařízení. Opatření proti těmto vlivům je na straně žadatele, dodavatele prací nebo jimi pověřených osobách.

ČEZ Distribuce, a. s., nepřevzme žádnou zodpovědnost za případné škody, které vzniknou následkem poruchy nebo havárie elektrického zařízení za nepředvídaných okolností nebo nedodržením výše uvedených podmínek.

8. Stavbou nebude narušeno stávající uzemnění nadzemního vedení ani statika podpěrných bodů. Nebude-li možné toto dodržet je nutné situaci řešit formou přeložky zařízení distribuční soustavy ve smyslu § 47 zákona č. 458/2000 Sb., v platném znění.
9. V případě činnosti a/nebo stavby v blízkosti elektrického vedení, resp. v ochranném pásmu bude dotčený prostor ze všech stran možného přístupu/vjezdu po celou dobu realizace viditelně označen výstražnou cedulí.
10. Umístěním stavby nesmí dojít ke ztížení přístupu našich pracovníků a pracovníků námi pověřených firem k zařízení v majetku společnosti ČEZ Distribuce, a. s. Při případné úpravě povrchu nesmí dojít ke změně výškové nivelity země oproti současnému stavu.
11. Musí být dodrženy Podmínky pro práce v ochranných pásmech zařízení, které jsou v platném znění k dispozici na [www.cezdistribuce.cz](http://www.cezdistribuce.cz), popř. jsou součástí vydaného sdělení o existenci zařízení v majetku společnosti ČEZ Distribuce, a. s.
12. Dojde-li k obnažení podzemního vedení nebo k poškození energetického zařízení, sítě pro elektronickou komunikaci nebo zařízení se sítí pro elektronickou komunikaci související nebo zařízení technické infrastruktury ve vlastnictví ČEZ Distribuce, a. s., nahláste nám prosím tuto skutečnost bezodkladně jako poruchu na bezplatnou linku 800 850 860. Poškození nebo mimořádné události způsobené na zařízení žadatelem, dodavatelem prací nebo jimi pověřenými osobami budou opraveny na náklady viníka. Zahrnutí obnažených, případně poškozených částí podzemního vedení může být provedeno pouze po souhlasu vydaném společností ČEZ Distribuce, a. s.
13. Toto vyjádření se nevztahuje na zařízení v majetku společností ČEZ ICT Services, a. s., a Telco Pro Services, a. s.
14. 14. Toto vyjádření nenahrazuje souhlas k zajištění příkonu elektrické energie.

**21. Souhlas s činností a/nebo s umístěním stavby v ochranném pásmu zařízení distribuční soustavy zn.: 001162413058 ze dne 25.4.2025**

Stavba a/nebo s ní související činnost na pozemku parcelní číslo dle PD v katastrálním území Podmokly vedená pod názvem "OPŠ 07/2021 Chrochvický potok - opevnění" se nachází v blízkosti zařízení distribuční soustavy, resp. zasahuje do ochranného pásma zařízení vrchního a kabelového vedení NN a vrchního a kabelového vedení VN v našem majetku.

S činností a/nebo umístěním stavby v blízkosti zařízení distribuční soustavy, resp. v ochranném pásmu předmětného zařízení souhlasíme za těchto podmínek:

1. U nadzemního vedení NN, VN budou pro stavby a konstrukce dodrženy odstupové vzdálenosti uvedené v PNE 33 3302 a PNE 33 3301.  
Musí být dodrženy podmínky pro provádění činností v ochranných pásmech a podmínky uvedené technickými normami. Musí být dodržena nivelita terénu, aby nedošlo ke snížení



vzdálenosti mezi vrchním vedením a terénem. Stavební činností nesmí být porušeno uzemnění a stabilita podpěrných bodů VN, NN a musí být dodrženy platné normy a předpisy. Veškeré šachty, parkovací místa a oplocení musí být umístěny minimálně 1m od krajního vodiče vrchní sítě NN a mimo ochranné pásmo vrchní sítě VN.

Musí být dodržena norma ČSN 73 6005 a ochranná pásma dle Energetického zákona 458/2000 Sb. § 46. V prostoru výstavby musí být zachovány hloubky a krytí stávajících kabelů NN, VN a dodrženy podmínky pro jejich uložení podle uvedených ČSN a PNE. Nebude-li možno uvedené podmínky dodržet, musí být stávající vedení v předstihu přeloženo, respektive upraveno (doplněna mechanická ochrana). Při úpravě povrchů musí být respektovány rovněž stávající kabelové skříně na hranicích přilehlých pozemků a zachována stávající nivelita terénu tak, aby nedošlo ke snížení vzdálenosti spodní hrany skříní od terénu.

Před zahájením prací doporučujeme vytrasování kabelového vedení pro zjištění hloubky a uložení kabelového vedení.

Musí být dodrženy podmínky pro provádění činností v ochranných pásmech a podmínky uvedené technickými normami.

Stavbou nesmí být znepřístupněno nebo poškozeno zařízení ČEZ Distribuce

2. Podmínkou pro zahájení činnosti v blízkosti zařízení distribuční soustavy, resp. v ochranném pásmu je platné sdělení o existenci zařízení v majetku společnosti ČEZ Distribuce, a. s., pro výše uvedené zájmové území, které získáte prostřednictvím Geoportálu ([geoportal.cezdistribuce.cz](http://geoportal.cezdistribuce.cz)), při dodržení podmínek uvedených ve sdělení a v tomto vyjádření.
3. Místa křížení a souběhy ostatních zařízení a staveb se zařízeními energetickými, komunikačními sítěmi pro elektronickou komunikaci nebo zařízeními technické infrastruktury musí být vyprojektovány a provedeny v souladu s platnými normami a předpisy, zejména s ČSN 33 2000-5-52, ČSN EN 50110-1, ČSN EN 50341-1, ČSN 73 6005, ČSN 33 3320 a PNE 33 0000-6, PNE 33 3301, PNE 34 1050.
4. V případě nadzemního vedení NN (nízké napětí) budou pro stavby a konstrukce dodrženy odstupové vzdálenosti uvedené v PNE 33 3302 a hranu výkopu doporučujeme při realizaci stavby umístit min. 1 m od základové části podpěrného bodu.
5. Při realizaci stavby a/nebo provádění související činnosti nesmí dojít v žádném případě k nebezpečnému přiblížení osob, věcí, zařízení nebo mechanismů a strojů k živým částem pod napětím, tj. musí být dodržena minimální vzdálenost 1 m od živých částí zařízení nn, 2 m od vedení VN (vysoké napětí) a 3 m od vedení VVN (velmi vysoké napětí) dle PNE 33 0000-6 s vazbou na ČSN EN 50110-1, pokud není větší vzdálenost stanovena v jiném předpisu (např. ČSN ISO 12480-1). V případě, že nebude možné tuto vzdálenost dodržet, je žadatel povinen požádat o vypnutí předmětného elektrického zařízení, případně o dočasné zaizolování vodičů nn.
6. Pracovníci provádějící práce budou prokazatelně poučeni o nebezpečí, které hrozí při nedodržení bezpečnostních předpisů. S ohledem na provádění prací v blízkosti zařízení distribuční soustavy, resp. v ochranném pásmu upozorňujeme na možnost nebezpečných vlivů od elektrického zařízení. Opatření proti těmto vlivům je na straně žadatele, dodavatele prací nebo jimi pověřených osobách. ČEZ Distribuce, a. s., nepřevzme žádnou zodpovědnost za případné škody, které vzniknou následkem poruchy nebo havárie

elektrického zařízení za nepředvídaných okolností nebo nedodržením výše uvedených podmínek.

7. Stavbou nebude narušeno stávající uzemnění nadzemního vedení ani statika podpěrných bodů. Nebude-li možné toto dodržet je nutné situaci řešit formou přeložky zařízení distribuční soustavy ve smyslu § 47 zákona č. 458/2000 Sb., v platném znění.
8. V případě činnosti a/nebo stavby v blízkosti elektrického vedení, resp. v ochranném pásmu bude dotčený prostor ze všech stran možného přístupu/vjezdu po celou dobu realizace viditelně označen výstražnou cedulí.
9. Umístěním stavby nesmí dojít ke ztížení přístupu našich pracovníků a pracovníků námi pověřených firem k zařízení v majetku společnosti ČEZ Distribuce, a. s. Při případné úpravě povrchu nesmí dojít ke změně výškové nivelity země oproti současnému stavu.
10. Musí být dodrženy Podmínky pro práce v ochranných pásmech zařízení, které jsou v platném znění k dispozici na [www.cezdistribuce.cz](http://www.cezdistribuce.cz), popř. jsou součástí vydaného sdělení o existenci zařízení v majetku společnosti ČEZ Distribuce, a. s.
11. Dojde-li k obnažení podzemního vedení nebo k poškození energetického zařízení, sítě pro elektronickou komunikaci nebo zařízení se sítí pro elektronickou komunikaci související nebo zařízení technické infrastruktury ve vlastnictví ČEZ Distribuce, a. s., nahlaste nám prosím tuto skutečnost bezodkladně jako poruchu na bezplatnou linku 800 850 860. Poškození nebo mimořádné události způsobené na zařízení žadatelem, dodavatelem prací nebo jimi pověřenými osobami budou opraveny na náklady viníka. Zahrnutí obnažených, případně poškozených částí podzemního vedení může být provedeno pouze po souhlasu vydaném společností ČEZ Distribuce, a. s.
12. Toto vyjádření se nevztahuje na zařízení v majetku společností ČEZ ICT Services, a. s., a Telco Pro Services, a. s.

## **22. Ministerstvo obrany ČR, Oddělení ochrany územních zájmů – předběžná informace čj. MO 382072/2025-1322 ze dne 25.4.2025**

Ministerstvo obrany neeviduje v řešené lokalitě inženýrské sítě a podzemní telekomunikační vedení. Území prověřovaného záměru se nenachází ve vymezeném území Ministerstva obrany, ve kterém dle § 36 odst. 1 v kontinuitě na § 317 odst. 2 stavebního zákona je umístění a povolení záměrů vždy podmíněno závazným souhlasným stanoviskem Ministerstva obrany. Ministerstvo obrany u stavebního úřadu, který je příslušný vést správní řízení pro stavební záměry situované v předložené lokalitě, uplatnilo pouze obecné zájmy a deklarovalo, že k umístění a povolení výstavby všech výškových staveb nad 30 m nad terénem, staveb tvořících dominanty v terénu (např. rozhledny), výstavby a změny VVN a VN, výstavby a změny letišť všech druhů včetně zařízení a staveb dopravní infrastruktury z důvodu ochrany zájmů vojenské dopravy a vojenského letectva, vydává Ministerstvo obrany závazné stanovisko. Ministerstvo obrany proto požaduje předložit projektovou dokumentaci zpracovanou v souladu s platnou legislativou k posouzení a vydání závazného stanoviska ve smyslu stavebního zákona pro potřeby vedeného správního řízení pouze u těchto typů uvedených stavebních záměrů. Ministerstvo obrany při vydání předběžné informace vycházelo z údajů uvedených žadatelem v jeho žádosti o předběžnou informaci.

Předběžná informace pozbývá platnosti, pokud by se dostala do rozporu s právním předpisem, který nabyl účinnosti po jejím vydání, nebo došlo-li ke změně okolností

rozhodných pro její obsah. Předběžná informace je od počátku neplatná, pokud byla vydána na základě údajů nepravdivých, neúplných, zkreslených nebo žadatelem zatajených.

### **23. Severočeské vodovody a kanalizace, a.s. – vyjádření o střetu se sítí technické infrastruktury č.j. SCVKZAD235997 ze dne 19.3.2025**

Ve výše uvedeném zájmovém území se nachází zařízení provozovaná společností Severočeské vodovody a kanalizace, a.s. a jejich ochranná nebo bezpečnostní pásma.

Konkrétně se jedná o: **Kanalizace DN<500** , **Kanalizace DN>=500** , **Vodovodní řad**, **Vodovodní rad DN<500**.

- Uvedené zařízení je zakresleno v příloze č.1, jež je nedílnou součástí poskytnuté informace. Zákres liniových vedení slouží pouze jako orientační informace o jeho existenci a nenahrazuje skutečné umístění zařízení v zájmovém území.
- Skutečné umístění zařízení je nutno zjistit vytyčením přímo na místě, nejlépe před zahájením projektových prací. V případě nejasností budou provedeny kopané sondy či vytyčení inspekční kamerou.
- Stavebník je povinen neprodleně ohlásit případné poškození vodohospodářského zařízení provozovateli.
- Stavebník odpovídá za eventuální škodu na vodohospodářském zařízení způsobenou svojí činností.
- Případná existence vodovodních či kanalizačních přípojek není předmětem tohoto stanoviska. Se žádostí o informaci o existenci přípojek se obrazejte na vlastníky přípojek, kdy vlastníkem vodovodní nebo kanalizační přípojky, popřípadě jejich části zřízených přede nabytí účinnosti zákona č. 274/2001 Sb. Zákona o vodovodech a kanalizacích v platném znění, je vlastník pozemku nebo stavby připojené na vodovod nebo kanalizaci, neprokáže-li se opak.
- Vytyčení skutečného umístění zařízení ve správě společnosti Severočeské vodovody a kanalizace, a.s. je nutné objednat na: tel. 840 111 111; [info@scvk.cz](mailto:info@scvk.cz).

Pro provádění zemních, stavebních a ostatních prací v ochranném a bezpečnostním pásmu zařízení ve správě Severočeských vodovodu a kanalizací, a.s. Teplice požadujeme plně respektovat toto zařízení a to za dodržení všech předpisu a norem, které se k této činnosti vztahují.

V případě, že dojde ke střetu se zařízením v naší správě, jste povinen toto neprodleně oznámit na tel. 840 111 111 a projednat s naší společností.

Při odkrytí zařízení ve správě Severočeských vodovodu a kanalizací, a.s. Teplice v průběhu prováděných prací požadujeme toto před zásypem protokolárně předat naší společnosti. Dojde-li ke vstupu do ochranného pásma v průběhu prováděných prací, je potřeba tuto skutečnost neprodleně oznámit naší společnosti.

Při případném nedodržení těchto podmínek bude naše společnost požadovat náhradu způsobených škod a uvedení vzniklých nesrovnalostí do souladu s právními předpisy a normami.

**Vypořádání: do VT je zaústěna kanalizace, vyústění je naznačeno v PD, sítě budou před stavbou vytyčeny.**

**24. Telco Pro Services a.s. – sdělení o existenci komunikačního vedení zn: 0201528244 ze dne 10.2.2023**

V majetku společnosti Telco Pro Services, a. s. se na Vámi uvedeném zájmovém území: nachází nebo ochranným pásmem zasahuje komunikační zařízení „podzemní síť“.

Komunikační zařízení je chráněno ochranným pásmem podle § 102 a nás. zákona č. 127/2005 Sb., o elektronických komunikacích a o změně některých souvisejících zákonů (zákon o elektronických komunikacích), ve znění pozdějších předpisů. Přibližný průběh tras komunikačního zařízení zasíláme v příloze k tomuto dopisu. Upozorňujeme, že v trase kabelového vedení může být uloženo několik kabelů.

Pokud je předpoklad, že stavební nebo jiná pracovní činnost zasáhne do ochranného pásma podzemního komunikačního vedení, je povinností stavebníka objednat si vytyčení polohy podzemního komunikačního vedení nebo zařízení u Telco Pro Services a. s. 15 dnů před zahájením stavebních prací na adrese: geoportal.telcoproservices@cez.cz, nebo na lince 910 70 70 70.

- Po vytyčení podzemního komunikačního vedení bude žadateli předán „Protokol o vytyčení“, jehož součástí je „Souhlas s činností v ochranném pásmu“ podzemního telekomunikačního vedení.
- Jestliže uvažovaná akce vyvolá potřebu dílčí změny trasy komunikačního vedení, nebo přemístění některých prvků komunikačního zařízení, je nutné včas společnost Telco Pro Services, a. s. požádat o písemný souhlas a o informaci k dalšímu postupu. Rovněž upozorňujeme, že v zájmovém území se může nacházet taktéž jiné zařízení, které není v majetku společnosti Telco Pro Services, a. s.

**25. Termo Děčín, a.s. – vyjádření ze dne 13.2.2023**

V zájmovém prostoru se nenachází žádná zařízení v majetku společnosti Termo Děčín a.s.

**26. České radiokomunikace, a.s. - Vyjádření k existenci podzemních sítí zn. UPTS/OS/390887/2025 ze dne 18.3.2025**

K Vaší žádosti o vyjádření k existenci sítí Vám sdělujeme, že ve Vámi vyznačeném/řešeném území nedojde ke styku s žádným podzemním vedením/zařízením v naší správě.

**E.2.d Podmínky vyplývající ze stanovisek vlastníků dotčených pozemků****27. Magistrát města Děčín – Vyjádření vlastníka pozemků č.j. MDC/45644/2023 ze dne 26.4.2023**

Statutární město Děčín nemá předběžně námitek k realizaci stavby „OPŠ 07/2021 Chrochvický potok – opevnění“ za podmínky, že:

- Investor, po zpracování PD, písemně požádá odbor místního hospodářství o vydání souhrnného stanoviska (odbor místního hospodářství, odbor komunikací a dopravy) ke stavbě.
- Současně investor požádá, v dostatečném časovém předstihu – alespoň 4 měsíce předem – o uzavření nájemní smlouvy na pronájem pozemků, příp. částí pozemků, dotčených dočasným zábořem, za účelem realizace uvedené akce. Pokud dojde k

trvalému záboru pozemků, je nutné rovněž podat žádost o prodej pozemků (jejich částí) – předběžná žádost o prodej již podána (bude nyní řešena v orgánech města jako záměr prodeje – zástupci investora bude odeslána samostatná písemnost po přijetí usnesení zastupitelstva města). Případný konkrétní prodej pozemků bude řešen po dokončení stavby.

Upozorňujeme, že na pozemek:

- p.č. 3220/1 k.ú. Podmokly je uzavřena nájemní smlouva se spol. Zemědělství Malšovice s.r.o., Malšovice č.e. 5. Je nutné zástupce organizace - Ladislava Opata s dostatečným předstihem písemně informovat o zamýšlené akci, a to min. 30 dní před zahájením stavebních prací,
- p.č. 3824/1 k.ú. Podmokly (1,00 m2). je uzavřena nájemní smlouva s Jiřím Fliegelem, Oldřichovská 15/7, Děčín VIII (umístění DIS). Je nutné nájemce, s dostatečným předstihem, písemně informovat o zamýšlené akci, a to min. 30 dní před zahájením stavebních prací.

## **28. Státní pozemkový úřad - vyjádření k záměru stavby (trvalý i dočasný zábor p.č. 3218/1 v k.ú. Podmokly**

### **• Vyjádření k dočasnému záboru pozemku**

SPÚ, který je příslušný hospodařit s pozemkem ve vlastnictví státu, parc. č. 3218/1 v katastrálním území Podmokly, okres Děčín, zapsaným v současné době na LV 10002, vydává souhlas k provedení stavebního záměru ve smyslu ust. § 184a stavebního zákona.

Souhlas je vydán za účelem přístupu ke stavbě, vjezdu pro nezbytnou mechanizaci a umístění zařízení staveniště, vše po dobu realizace.

Upozorňujeme však na skutečnost, že předmětný pozemek užívá třetí osoba, Zemědělství Malšovice s.r.o. pachtovní smlouvou č. 3349N09/11. Z tohoto důvodu bude nezbytné vstoupit v jednání s uživatelem pozemku a uzavřít s ním vzájemnou dohodu o dočasném záboru a přístupu pro účely realizace stavby. V případě neuzavření dohody odpovídá stavebník v plné výši za případné škody nebo jiná plnění uplatňovaná propachtovatelem nebo pachtýřem. Po ukončení stavební činnosti uvede stavebník na vlastní náklady pozemek do původního stavu.

### **• Vyjádření k trvalému záboru pozemku**

SPÚ, který je příslušný hospodařit s pozemkem ve vlastnictví státu, parc. č. KN 3218/1 v katastrálním území Podmokly, okres Děčín, zapsaným v současné době na LV 10002, vydává souhlas k provedení stavebního záměru ve smyslu ust. § 184a stavebního zákona včetně odnětí ze ZPF.

Souhlas se vydává pod podmínkou, že po ukončení stavební činnosti obratem požádá stavebník o převod zastavěného pozemku. Upozorňujeme však na skutečnost, že předmětný pozemek užívá třetí osoba, Zemědělství Malšovice s.r.o. pachtovní smlouvou č. 3349N09/11. Z tohoto důvodu bude nezbytné vstoupit v jednání s uživatelem pozemku. Pokud bude stavebník požadovat smlouvu o provedení stavebního záměru – trvalý zábor, je nezbytné upravit stávající pachtovní smlouvu.

Majetkoprávní vypořádání může být realizováno formou převodu podle příslušného ustanovení zákona č. 219/2000 Sb., o majetku České republiky a jejím vystupování v právních vztazích, ve znění pozdějších předpisů. Pro úplnost uvádíme, že ke změně nakládání s majetkem státu se může přistoupit za úplaty anebo bezúplatně již před vydáním správního rozhodnutí o umístění nebo povolení stavby.

## 29. Vlastník pozemků p.č. 8/2, 41/1 a 42/1 v k.ú. Chrochvice:

1. AUTOSERVIS MIP s.r.o. jednatel: Jaroslav Málek Vilsnická 74/6, Chrochvice, 405 02 Děčín
2. Jaroslav Málek Vilsnická 74/6, Chrochvice, 405 02 Děčín 603 462 977

Vlastník výše uvedených pozemků

- SOUHLASÍ s dočasným zábořem pozemku z důvodu realizace stavby a přístupu ke stavbě
- SOUHLASÍ s případným kácením dřevin rostoucích v místě stavby, tedy v břehové hraně potoka nebo v korytě vodního toku (je-li třeba, zajišťuje investor stavby).

## Spoluvlastníci pozemku p.č. 384/5 v k.ú. Chrochvice:

### 30. Hana Švecová, PaedDr., Weberova 1531/8, 405 02, Děčín VI – Letná

- SOUHLASÍ s umístěním a realizací stavby na uvedených pozemcích - trvalý zábor
- SOUHLASÍ s odprodejem části dotčeného pozemku – návrh **kupní ceny 1000,- Kč za m<sup>2</sup>**
- SOUHLASÍ s dočasným zábořem pozemku z důvodu přístupu ke stavbě.
- SOUHLASÍ s případným kácením dřevin rostoucích v místě stavby, tedy v břehové hraně potoka nebo v korytě vodního toku (je-li třeba, zajišťuje investor stavby) – **dřevní hmotu vlastník požaduje ponechat na pozemku**

### 31. Miroslav Zítka, Stará Bohyně 2, 405 02, Malšovice

- SOUHLASÍ s umístěním a realizací stavby na uvedených pozemcích - trvalý zábor
- SOUHLASÍ s odprodejem části dotčeného pozemku – návrh **kupní ceny 1000,- Kč za m<sup>2</sup>**
- SOUHLASÍ s dočasným zábořem pozemku z důvodu přístupu ke stavbě.
- SOUHLASÍ s případným kácením dřevin rostoucích v místě stavby, tedy v břehové hraně potoka nebo v korytě vodního toku (je-li třeba, zajišťuje investor stavby) – **dřevní hmotu vlastník požaduje ponechat na pozemku**

### 32. Roman Lipčák, U obory 1/1, 405 02, Děčín VII- Chrochvice

- SOUHLASÍ s umístěním a realizací stavby na uvedených pozemcích - trvalý zábor
- SOUHLASÍ s odprodejem části dotčeného pozemku – návrh **kupní ceny 1000,- Kč za m<sup>2</sup>**
- SOUHLASÍ s dočasným zábořem pozemku z důvodu přístupu ke stavbě – **cena za pronájem 30,- Kč za m<sup>2</sup>/rok**
- SOUHLASÍ s případným kácením dřevin rostoucích v místě stavby, tedy v břehové hraně potoka nebo v korytě vodního toku (je-li třeba, zajišťuje investor stavby) – **dřevní hmotu vlastník požaduje ponechat na pozemku**

### 33. Jiří Plicka,

- SOUHLASÍ s umístěním a realizací stavby na uvedených pozemcích - trvalý zábor
- SOUHLASÍ s odprodejem části dotčeného pozemku – návrh **kupní ceny 1000,- Kč za m<sup>2</sup>**
- SOUHLASÍ s dočasným zábořem pozemku z důvodu přístupu ke stavbě.
- SOUHLASÍ s případným kácením dřevin rostoucích v místě stavby, tedy v břehové hraně potoka nebo v korytě vodního toku (je-li třeba, zajišťuje investor stavby) – **dřevní hmotu vlastník požaduje ponechat na pozemku**

**34. Vlastník pozemku p.č. 66 v k.ú. Chrochvice: Josef Jána adresa / sídlo: Kališní 69, Děčín XII - Vilsnice**

Souhlasím s pracemi v rozsahu uvedeném v dokumentaci, což je přespárování opěrné zdi k vyústění odtokového kanálku a následně dále po P břehu vybudování zdi nové. Prosím o uvedení pozemku do původní podoby vč. plotu a plotových sloupků, dále žádám o šetrné bourací a jiné práce s ohledem na vibrace, které by mohly poškodit statiku domu. Pěší přístup na pozemek bude umožněn kdykoliv nezamčenou brankou a vjezd pouze po domluvě, kvůli elektrické bráně, ale jen pro techniku max. 4t (sjezd není dimenzován na těžší dopravu). Realizační firma musí vzít na vědomí, že pozemek je monitorován kamerami se záznamem.

**E.3 ZÁVAZNÁ STANOVISKA, STANOVISKA, ROZHODNUTÍ A VYJÁDRĚNÍ DOTČENÝCH ORGÁNŮ**

AGENTURA OCHRANY  
PŘÍRODY A KRAJINY  
ČESKÉ REPUBLIKY

REGIONÁLNÍ PRACOVISŤE  
SPRÁVA CHRÁNĚNÉ KRAJINNÉ OBLASTI ČESKÉ STŘEDOHOŘÍ

REGIONÁLNÍ PRACOVISŤE  
SPRÁVA CHKO ČESKÉ STŘEDOHOŘÍ

Michalská 260/14  
412 01 Litoměřice  
tel.: +420 951 424 301  
e-mail: cstred@nature.cz  
www.nature.cz

DS: 6npdyiv

NAŠE ČÍSLO JEDNACÍ: SR/0856/UL/2023-4

PODACÍ DENÍK: 02288/UL/23

Dle rozdělovníku

VYŘIZUJE: Stuchlík

DATUM: 24. 4. 2023

**Věc:** k. ú. Podmokly, Chrochvice – žádost o závazné stanovisko, evid. č. 02288/UL/23

Záměr: „**OPŠ 07/2021 Chrochvický potok – opevnění**“

Investor: Povodí Ohře, státní podnik, Bezručova 4219, 430 03 Chomutov

Žadatel: AV ProENVI, s.r.o., Kolonka 118/8, 165 00 Praha 6 – Lysolaje

Agentura ochrany přírody a krajiny ČR, regionální pracoviště Správa CHKO České středohoří (dále jen „Agentura“), jako orgán ochrany přírody příslušný podle ustanovení § 75 odst. 1 písm. e) ve spojení s ust. § 78 odst. 3 písm. j) zákona č. 114/1992 Sb. o ochraně přírody a krajiny v platném znění (dále jen „zákon“), na základě žádosti žadatele (dále jen předkladatel), zastupujícího na základě plné moci investora, doručené dne 29. 3. 2023 s ev. č. 02288/UL/23 o závazné stanovisko k výše uvedenému záměru, vydává jako dotčený orgán podle ust. § 149 zákona č. 500/2004 Sb., správní řád, v platném znění (dále jen „správní řád“), toto

### ZÁVAZNÉ STANOVISKO

Podle ust. § 4 odst. 2, § 12 odst. 2 a § 44 odst. 1 zákona Agentura

#### souhlasí

s umístěním i realizací záměru **OPŠ 07/2021 Chrochvický potok – opevnění** (IDVT 10104593, ČHP 1-14-02-0250-0-00) v korytě a březích Chrochvického potoka v ř. km 0,114 – 1,257 podle projektové dokumentace ve stupni DSP/DPS zpracované společností AV ProENVI, s.r.o. v květnu 2023, ověřené a archivované Agenturou,

#### při splnění následujících podmínek:

1. Upravované části dna toku budou doplněny o rozvlněnou středovou kynetu (střelku) za účelem soustředění vodního toku v období minimálního průtoku.
2. Během výstavby bude účinně zabráněno znečišťování a zakalování vodoteče stavebními materiály (včetně pojiv a výplachů), pohonnými hmotami, mazivy apod.
3. Akce bude zrealizována dle výše uvedené projektové dokumentace.
4. V případě, že bude v průběhu prací zjištěn výskyt zvláště chráněných druhů organismů, je investor povinen neprodleně tuto skutečnost oznámit Agentuře, která stanoví další postup.

### ODŮVODNĚNÍ:

Předkladatel svým podáním předložil správnímu orgánu žádost o závazné stanovisko k výše uvedenému záměru. Předložené podklady byly po doplnění projektové dokumentace shledány jako dostatečné, proto mohl být souhlas k realizaci stavby udělen.

Z doložených podkladů bylo zjištěno, že předmětem opatření je oprava stávajících poškozených staveb na korytě toku, zejména sanace břehových a dnových nátrží formou těžkých kamenných rovnancí či záhozů a stabilizace dna koryta příčnými objekty, dále rekonstrukce opěrných zdí a spadiště přehrážky. Povodňovými průtoky v létě 2021 došlo k poškození stavebních konstrukcí a zahloubení dna vodního toku. Provizorní stabilizace dna a odtěžení kamenných nánosů bylo provedeno v rámci zabezpečovacích kroků. Nutná je finální oprava poškozeného břehového opevnění koryta Chrochvického potoka z důvodu nevyhovujícího technického stavu, který byl způsoben povodňovou událostí. Základním účelem rekonstrukce opevnění



koryta Chrochvického potoka je zajištění stability břehů a dna, zabránění dalším projevům eroze a ochrana příbřežních pozemků. Stabilitu nivelety dna včetně břehových konstrukcí zajistí příčné pasy.

Navrhovaná stavba bude řešena celkem čtyřmi stavebními objekty:

- SO 1 – Oprava opevnění koryta (ř. km 0,088 - 0,690)
- SO 2 – Oprava opěrných zdí (ř. km 0,571 - 0,603)
- SO 3 – Rekonstrukce spadiště přehrážky (ř. km 1,260)
- SO 4 – Kácení

**Úsek 1** (ř. km 0,114 – 0,134) začíná cca 6,9 m nad propustkem převádějící vodu pod silnicí I/62. V profilu ř. km 0,129 došlo během povodňové události k propadu dlažby o cca 0,5 m. Tím se vytvořila nátrž dlouhá cca 14 m, která je ukončena betonovým pasem ležícím v ř. km 0,115. Dále ve směru proti toku v ř. km 0,146 – 0,172 je tvořeno koryto Chrochvického potoka cca 2,5 m hlubokým obdélníkovým korytem, které je ve dvou místech přemostěno dvěma silničními mosty. V ř. km 0,172 – 0,188 vtéká Chrochvický potok pod vysoký železniční most. Profily mostů jsou značně zaneseny štěrkovým nánosem o mocnosti cca 0,5 m, který bude nutno odtěžit.

V tomto úseku bude zbudován balvanitý skluz o délce 14,0 m a šířce ve dně 3,3 m. Oba břehy budou po celé délce vedeny ve sklonu 1:1,5 o výšce 1,3 m. Dno i břehy budou opevněny kamennou rovnalinou. Na začátku i na konci balvanitého skluzu bude konstrukce stabilizována betonovými pasy, ze kterých bude konstrukce plynule přecházet na konstrukce stávající. Stabilizační pasy budou mít průtočný profil shodný s balvanitým skluzem. Hloubka základu bude 0,9 m, resp. 1,6 m (jejich celková výška tedy bude 2,2 m, resp. 2,9 m). Délka zavázání bude činit vždy 1,5 m, celková délka pasů tedy bude činit 10,3 m. Pasy budou vyztuženy kari sítí. Pod tímto úsekem se ve dně i v březích koryta nachází stávající opevnění z kamenné dlažby. To bude v navazující části pod spodním pasem rozebráno v rozsahu výkopu, kameny budou očištěny a následně uloženy zpět. Nad úsekem je stávající opevnění z kamenné dlažby pouze ve dně, opět dojde k rozebrání, očištění a následnému uložení zpět v rozsahu výkopu. Břehy budou na stávající opevnění navazovat kamennou rovnalinou.

V **úseku 2** (ř. km 0,287 – 0,311) došlo zde k rozebrání a částečnému odnesení materiálu balvanitého skluzu, který tvořil opevnění dna v tomto úseku. Opevnění břehů z kamenné dlažby zůstalo zachováno, ale jeho stabilita je ohrožena z důvodu porušení dna, o které byla kamenná dlažba opřena.

V rámci úseku 2 (ř. km 0,273 – 0,309) dojde k vybudování ochranného zemního valu a dvou betonových stabilizačních pasů. V úseku mezi pasy bude opevněno dno i břehy kamennou rovnalinou. Betonový stabilizační pas bude umístěn v ř. km 0,309 a bude tvořit základ opravy vzniklé nátrže. Šířka ve dně bude činit 2,7 m, hloubka bude 1,3 m a sklon břehů bude 1:1,5. Hloubka základu bude 0,9 m, celková výška pasu tedy bude 2,2 m. Zavazovací křídla budou dlouhá 1,5, celková délka pasu tedy bude rovna 9,7 m.

Na stabilizační pas navazuje opevnění dna i obou břehů z kamenné rovnaliny o velikosti kamene 350 – 450 mm uložených na štět do štěrkopiskového lože s vyklínováním. Tento úsek dlouhý 32,6 m se skládá ze dvou přímých částí a jednoho oblouku mezi nimi. Šířka ve dně, hloubka i sklony břehů jsou shodné s průtočným profilem stabilizačního pasu a jsou po celém úseku konstantní. Jedná se o opravu stávajícího opevnění provedeného z kamenné dlažby, které je ve dně porušené a v březích místy rozbité. K nahrazení kamenné dlažby za kamennou rovnalinu dojde z důvodu její vyšší hrubosti, která zajistí nižší rychlosti vody. Díky tomu bude koryto toku za povodňových průtoků méně namáháno (ke stejné opravě a částečnému nahrazení dojde také v rámci úseku 3 a 5).

Kamenná rovnalina bude na konci (ř. km 0,276) opřena o betonový stabilizační pas, jehož parametry včetně průtočného profilu jsou shodné s pasem na jejím začátku.

Oba pasy budou vyztuženy KARI sítí.

Zemní val o délce cca 30 m bude umístěn na pravém břehu toku. Jeho maximální výška nad terénem bude cca 0,8 m a svahy budou plynule navazovat na opevnění pravého břehu kamennou rovnalinou, budou tedy vedeny ve sklonu 1:1,5. Cca 6,5 m před prvním stabilizačním pasem se začne zemní val postupně zvedat a jeho koruna rozšiřovat až se napojí na pravé zavázání stabilizačního betonového pasu, jehož šířku 1,5 m bude nadále držet po celé své délce. Po dalších cca 24 m plynule naváže na terén.

Konstrukce zemního valu zajistí ochranu přilehlých pozemků proti jejich zatopení, betonové pasy a opevnění zajistí stabilitu dna i břehů.

V **úseku 3** se nachází na ř. km 0,338 cca další nátrž. Tato porucha vznikla pod balvanitým skluzem při průchodu povodňového průtoku. Části porušeného opevnění dna byly povodní vyneseny i na pravý břeh. Dno pod tímto úsekem je částečně rozebrané až k úseku 2.

V tomto úseku bude obnoven betonový stabilizační pas a bude celkově zasanována nátrž vzniklá povodňovými průtoky, čímž dojde k opětovnému vyrovnání nivelety dna. Průtočný profil pasu respektuje profil současný. Šířka ve dně činí 2,2 m a břehy jsou ve sklonu 1:1,5 vedeny do výšky 1,5 m. Hloubka základu bude rovna 0,9 m, celková hloubka pasu bude tedy 2,4 m. Délka zavázání bude 1,5 m, celková délka pasu bude 1,9 m. Pas bude vyztužen kari sítí.

Na stabilizační pas navazuje, stejně jako v úseku 2, opevnění dna i obou břehů kamennou rovinou. Šířka dna se postupně rozšiřuje z 2,2 m na 2,7 m, výška opevnění se postupně snižuje z 1,5 m na 1,3 m. Sklony břehů jsou stále vedeny ve sklonu 1:1,5. Tento úsek je dlouhý 28,3 m a jedná se o jeden oblouk, který přímo navazuje na první stabilizační pas úseku 2.

**Úsek 4** je nejdelším porušeným úsekem a nachází se v rozmezí ř. km 0,359 – 0,459. Jedná se o úsek složený z přímé části a jednoho pravotočivého oblouku. Vlivem povodňové události došlo k plošnému narušení konstrukce balvanitého skluzu opevňující dno koryta. Opevnění břehů kamennou dlažbou do betonového lože s vyspárováním spár cementovou maltou zůstalo téměř neporušené. Tento úsek je zpevněn několika betonovými pasy.

V rámci úseku bude obnoven balvanitý skluz s kamennou rovinou v březích o délce téměř 87 m. Na začátku a na konci bude stabilizován novým betonovým pasem. Stabilizační pas na začátku balvanitého skluzu (ř. km 0,450) má šířku ve dně 3 m a hloubku průtočného profilu 1,3 m. Svahy jsou vedeny ve sklonu 1:1,5, délka zavázání činí 1,5 m a hloubka základu bude 1,1 m. Stabilizační pas na konci balvanitého skluzu (ř. km 0,363) má šířku ve dně 3 m a hloubku průtočného profilu 1,5 m. Svahy jsou vedeny ve sklonu 1:1, délka zavázání činí 1,5 m a hloubka základu bude 0,9 m. Oba pasy budou vyztuženy kari sítí. Mezi nimi bude stabilita zajištěna stávajícími pasy umístěnými cca 0,3 m pod niveletou dna.

Další **úsek 5** se nachází v oblouku v ř. km 0,500 – 0,526. Došlo zde k porušení kamenné dlažby ve dně, jejíž odnos narušil stabilitu pravého náporového břehu. Opevnění pravého břehu je tvořeno, stejně jako opevnění dna, kamennou dlažbou do betonového lože s vyspárováním spár cementovou maltou. Pařez nacházející se v pravém břehu toku navíc značně narušuje plynulost toku.

V úseku 5 dojde k úpravě trasy. Bude odstraněn pařez, který narušuje směrovou plynulost toku a směřuje hlavní proudnici ven z koryta. Oblouk bude na začátku a na konci stabilizován betonovým pasem. Stabilizační betonový pas bude zbudován také přibližně v polovině oblouku, přesně v původním místě odstraňovaného pařezu. Pas umístěný na začátku oblouku (v ř. km 0,523) má šířku ve dně 3 m a hloubku průtočného profilu 1,3 m. Svahy jsou vedeny ve sklonu 1:1,5, délka zavázání činí 1,5 m a hloubka základu bude 0,9 m. Pas umístěný v profilu odstraňovaného pařezu (ř. km 0,512) má šířku ve dně 3 m a hloubku průtočného profilu 1,3 m. Svah pravého břehu je veden ve sklonu 1:1,5 a břeh levého břehu ve sklonu 1:1. Délka zavázání činí 1,5 m a hloubka základu bude 0,9 m. Pas umístěný na konci úseku (ř. km 0,501) má šířku ve dně také 3 m a hloubku průtočného profilu 1,3 m. Svahy jsou vedeny ve sklonu 1:1, délka zavázání činí 1,5 m a hloubka základu bude 0,9 m. Všechny pasy budou vyztuženy kari sítí. Koryto v úsecích mezi pasy bude opevněno kamennou rovinou ve dně i v březích. Sklony břehů se budou plynule měnit tak, aby navazovaly na stabilizační pasy. Šířka dna (3,0 m) a výška opevnění (1,3 m) zůstanou konstantní. Pod tímto úsekem se ve dně koryta nachází stávající opevnění z kamenné dlažby. To bude v navazující části pod posledním pasem rozebráno v rozsahu výkopu, kameny budou očištěny a následně uloženy zpět tak, aby došlo k co nejplynulejšímu navázání na stávající opevnění koryta.

V **úseku 6** (ř. km 0,555 – 0,592) vznikla v důsledku povodňových průtoků nátrž ve dně. Kamenná dlažba v oblouku se zde propadla téměř o 0,6 m. Levý břeh je opevněn opěrnou zdí, která je v dobrém technickém stavu. Dalším problematickým prvkem v tomto oblouku je vyčnívající pravý břeh zpevněný vzrostlou olší, který zasahuje do trajektorie proudu a směřuje ji přímo na již snižující se část opěrné zdi, která je tímto nadměrně namáhána.

Úsek 6 přímo navazuje na úsek 7. Opevnění levého břehu a dna z kamenné rovnaniny naváže na betonový stabilizační pas, kterým bude zajištěna kamenná rovinina z úseku 7. Šířka ve dně se bude rozšiřovat z 2,7 m na 3,8 m, opevnění levého břehu bude se z výšky 1 m a sklonu 1:1 postupně zvedat na výšku 2,5 m a sklon 2,5:1. Pravý břeh bude rovněž opevněn kamennou rovinou, která bude navazovat na opěrnou zeď z úseku 7. Během 4 m se bude postupně pokládat ze sklonu 10:1 na 1:1,2, výška se bude postupně navyšovat z 1,4 m na 2,0 m. Na konci bude celý profil zajištěn stabilizačním betonovým pasem s

následujícími parametry. Šířka ve dně bude rovna 3,8 m. Levý, náporový břeh bude vysoký 1,5 vedený ve sklonu 2,5:1. Pravý břeh bude vysoký 2 m se sklonem 1,2:1. Délka zavázání bude činit 1,5 m a hloubka základu bude 0,9 m.

V levém břehu na stabilizační pas přímo navazuje opěrná zeď v oblouku, která bude částečně zachována. Z vnitřního břehu oblouku (pravý břeh) bude odstraněn vzrostlý strom, který v současné době narušuje směrovou plynulost toku a směřuje hlavní proudnici přes protější zeď ven z koryta. Pravý břeh bude v oblouku mírně posunut a společně se dnem bude opevněn kamennou rovnalinou. Jeho výška bude postupně snížena z 2 m na 1,3 m a sklon bude plynule přecházet z 1:1,2 na 1:1,5.

V levém břehu bude zachováno stávající opevnění. Oblouk bude uzavřen betonovým stabilizačním pasem, jehož levý břeh již bude nahrazovat zbouranou opěrnou zeď o výšce 1,3 m a sklonu 1,7:1 (pravý břeh bude o stejné hloubce veden ve sklonu 1:1,5). Šířka ve dně činí 3,0 m, délka zavazovacích křídel 1,5 m a hloubka základu 0,9 m.

Následuje přímý úsek opevněný kamennou rovnalinou v březích i ve dně o délce 9,9 m. Levý břeh se pozvolně pokládá ze sklonu 1,7:1 na 1:1 a výška opevnění se zvyšuje ze 1,3 m na 1,5 m. Výška opevnění pravého břehu se také zvyšuje ze 1,3 m na 1,5 m a sklon přechází z 1:1,5 na 1:1. Šířka ve dně zůstává rovna 3,0 m. Tento úsek je ukončen posledním betonovým stabilizačním pasem o hloubce 1,5 m, šířce dna 3,0 m a sklonu břehů 1:1. Délka zavazovacích křídel činí 1,5 m a hloubka základu 0,9 m.

Všechny pasy budou vyztuženy kari sítí.

**Úsek 7** porušený povodňovou událostí se nachází pod silničním mostem v ř. km 0,590 – 0,618. Pravý břeh celého tohoto úseku je opevněn opěrnou zdí, která je po povodňové události částečně rozebrána, kamenivo je z velké části vypadané. Na levém břehu se v ř. km 0,618 – 0,613 nachází postupně pokládající se opěrná zeď, která je také v havarijním stavu. Dále v ř. km 0,618 vznikl stupeň hluboký 1,25 m po celé šíři koryta. Materiál odnesený povodní je částečně usazený cca 2-5 m pod tímto stupněm. Od ř. km 0,618 směrem proti proudu přechází opěrná zeď v pilíře silničního mostu, který již nespádá do správy státního podniku povodí Ohře. Pilíře i opěrné zdi nad silničním mostem již byly po povodňové události zasanovány.

V rámci úseku 7 budou rekonstruovány opěrné zdi, dojde k vyrovnání nivelety dna balvanitým skluzem v místě hluboké kaverny a dojde k opevnění dna a levého břehu kamennou rovnalinou. Na pravém i levém břehu dojde k odstranění a následnému vybudování nové opěrné beton-kamenné zdi s betonářskou výztuží. Budou zachovány parametry zdi stávajících, tedy délka 26,6 m (+2,2 m zavázání) a výška 2,6 – 1,4 m u pravé zdi a délka 6 m a výška 2,4 – 1,0 m u zdi v levém břehu. Balvanitý skluz bude dlouhý 4,8 m a bude dosahovat maximální hloubky 1,3 m Na začátku a na konci balvanitého skluzu bude mezi zdmi vybudován stabilizační betonový pas o šířce 0,6 m. S druhým pasem končí také opěrná zeď levého břehu, která následně přechází v kamennou rovnalinu o výšce 1 m a sklonu 1:1. Toto opevnění pokračuje paralelně s opěrnou zdí v pravém břehu 20 m, kde je ukončeno betonovým stabilizačním pasem. Dále následuje zavázání opěrné zdi v pravém břehu o délce 2,2 m a výšce 1,4 m. Šířka dna v celém úseku bude rovna 2,7 m. Všechny pasy budou vyztuženy kari sítí.

V ř. km. 0,687 – 0,725 byla během povodňových průtoků díky odplavení nánosů odhalena a částečně rozbita historická dlažba. V rámci tohoto projektu však nebude tento úsek přímo řešen, dojde pouze k zabránění rozšíření kaverny v rámci **úseku 8** (ř. km 0,681 – 0,683).

Dojde k vybudování betonového stabilizačního pasu s kamenným obkladem, který bude sloužit jako prevence proti rozšíření kaverny v historické dlažbě. Tato porucha končí cca 4 m proti proudu od nového pasu a táhne se dál cca 38 m. Průtočný profil pasu bude mít šířku ve dně 3 m, hloubku 1,2 m a břehy budou vedeny ve sklonu 1:1,4. Pas bude široký 0,6 m, délka zavázání bude 1,5 m a hloubka základu 0,9 m. Pas bude vyztužen kari sítí. V rozsahu výkopu dojde k rozebrání stávající dlažby, která bude očištěna a následně doložena zpět tak, aby byla zajištěna co nejplynulejší návaznost na stávající opevnění a došlo k minimálnímu narušení rázu stávajícího koryta.

Na ř. km 1,257 se nachází původní šterková konsolidační **přehrážka** postavená po roce 1935. Jedná se o kamennou zděnou přehrážku se spádem cca 2,5 m (konstrukční výškou 3,6 m vztaženou ke koruně zavazovacích křídel), s lichoběžníkovým přelivem šířky 2,8 m (v koruně 7,05 m), sklony břehů 1:2 (kapacita přelivu je dle aktuálních dat na úrovni Q50). Přehrážka je v koruně křídel široká 1,20 m, délka pravého zavazovacího křídla je 7,3 m, délka levého pak 11,4 m. V tělese přehrážky jsou 3 kruhové průřezné otvory. Spadiště je tvořeno z kamenných zdí a dopadiště z kamenné dlažby do betonu, je zakončeno kamenným stupněm výšky 0,88 m. Délka spadiště je 7,1 m, šířka 3,45 m, výška opěrných zdí tvořících opevnění spadiště v břehu je proměnná, u přehrážky má výšku 2,6 m a u stupně 1,2 m. Dno spadiště má stěrkou, která je zachovaná pouze na kamenném stupni.

Spadiště v roce 2008 opravené je vlivem povodňové události opět porušeno, zejména opevnění dna bylo během povodně vymleto a přemístěno do koryta pod přehrázkou. Narušené jsou také boční opěrné zdi spadiště.

Dojde k rekonstrukci a značnému zvětšení rozměrů spadiště přehrážky. Celá konstrukce bude odstraněna a nahrazena novou. Stávající konstrukce tělesa přehrážky zůstane zachována. Spadiště přehrážky bude celé vybudováno nově tak, aby bylo hydraulicky účinné. Délka nového spadiště bude 23,5 m s tím, že 4,5 m je dlouhé dopadiště, kam dopadá přepadající voda při kapacitním průtoku přelivné sekce objektu, sklon je v délce spadiště neměnný a je 6%. Spadiště je stabilizováno třemi stabilizačními pasy, které zajišťují stabilitu funkčního úseku objektu (dopadiště, spadiště, přechod do koryta). Zbytek délky spadiště (tj. 19 m) tvoří hydraulicky účinná část spadiště, kde dochází k utlumení energie vody díky drsnosti dna.

Dno i břehy dopadiště jsou opevněny kamennou dlažbou do betonu, šířka ve dně dopadiště je 3,5 m, břehy provedené jako kamenná dlažba do betonu s vyspárováním ve sklonu 1:1 na výšku 2,0 m přechází v koruně opevnění v rostlý terén. Dopadiště je ukončeno (zespodu zajištěno) beton-kamenným stabilizačním pasem s lichoběžníkovým průtočným profilem.

Spadiště na délce 19 m se pod stabilizačním pasem dopadiště ve dně pozvolna zužuje z 3,5 na 2,5 m, lichoběžníkový průtočný profil zůstává zachován s postupně snižovanou výškou opevnění z 2 na 1,5 m. Dno i břehy jsou v tomto úseku opevněny kamennou rovinou, ve dně štětovanou do dna na ŠP lože a s vyklínováním ve dně (charakter balvanitého skluzu). Břehy se sklonem 1:1 jsou opevněny kamennou rovinou s proštěrkováním. Spadiště je ukončeno beton-kamenným stabilizačním pasem. Na pas navazuje v náporovém břehu opevnění rovinou, ukončené pasem rovným z velkých, na štět ukládaných balvanů.

Pracovníci Agentury provedli terénní šetření po proběhlých povodních v rámci hodnocení povodňových škod. Bylo zjištěno, že opevnění dna a svahů bylo v řešeném úseku proběhlou povodňovou epizodou silně destruováno a dno toku v některých místech značně zahloubeno. Dotčená část toku je v zastavěném území města se stavbami či technickou infrastrukturou často až k těsné blízkosti toku, současně tok zatrubněním dále podchází pod místními komunikacemi, železniční tratí a pod silnicí I. třídy až k zaústění do Labe. Původní pevné opevnění zdí z cementové maltu či do betonu bude zaměněno za pružné konstrukce kamenné rovnaniny pouze zajištěné betonovými stabilizačními pasy.

S odkazem na výše uvedené skutečnosti Agentura s předloženým záměrem souhlasí.

Celý záměr se nalézá na území města Děčín v jeho vymezeném zastavěném území, ve IV. zóně odstupňované ochrany v rámci CHKO České středohoří.

Vodní tok je významným krajinným prvkem ze zákona (VKP). S ohledem na výše popsany současný stav Chrochvického potoka negativní ovlivnění VKP realizací záměru nepředpokládáme, z uvedeného důvodu byl vydán souhlas dle §4 zákona.

Záměr svou povahou a umístěním může snížit nebo změnit krajinný ráz daného místa, s ohledem na charakter stavby však pouze lokálně a dočasně, především po dobu stavby. Z uvedeného důvodu byl vydán souhlas dle §12 zákona.

Podmínky souhlasu nemění záměr žadatele a jsou stanoveny s cílem maximálně potlačit vliv stavební činnosti během realizace záměru na vodní biotop toku a jeho ekologické funkce. V náleзовé databázi ochrany přírody není v dotčeném území lokalizován výskyt zvláště chráněných druhů rostlin ani živočichů, avšak z důvodu předběžné opatrnosti Agentura stanovila podmínku pro udělení souhlasu č. 4.

Záměr není na základě našich současných znalostí při splnění výše uvedených podmínek v rozporu s posláním CHKO České středohoří ve smyslu § 25 zákona a § 1 zřizovacího předpisu CHKO České středohoří č. 6883/76 ze dne 19. 3. 1976. Navrhovaný záměr nemá nepříznivý dopad ani na další zájmy ochrany přírody a krajiny v lokalitě.

**Toto závázané stanovisko řeší pouze výše uvedený záměr v rozsahu archivované žádosti, nevztahuje se na další, byť navazující stavební aktivity v dané lokalitě.**

**POUČENÍ:**

Podle ust. § 149 správního řádu není závazné stanovisko samostatným rozhodnutím a nelze se proti němu odvolat. Jeho obsah je závazným podkladem pro příslušný stavební úřad. Obsah závazného stanoviska lze napadnout odvoláním proti rozhodnutí příslušného stavebního úřadu.

(podepsáno elektronicky)

**Mgr. Jan Kyselka**

Vedoucí  
Oddělení ochrany přírody a krajiny  
RP Správa CHKO České středohoří

**Přílohy:** ověřená projektová dokumentace (bez fotodokumentace)

**Rozdělovník:**

1x AV ProENVl, s.r.o., Kolonka 118/8, 165 00 Praha 6 – Lysolaje (DS)

1x na vědomí: MgM Děčín, vodoprávní úřad, Mírové nám. 1175/5, 405 38, Děčín 4, 405 38 (DS)

1x na vědomí: Statutární město Děčín, Mírové nám. 1175/5, 405 38, Děčín 4, 405 02 (DS)

1x na vědomí: Ústecké šrouby z. s., Velká Hradební 322/853, 400 01 Ústí nad Labem (DS)

IČ: 62933591 | Bankovní spojení ČNB Praha 1 | číslo účtu: 18228-011/0710 | tomas.stuchlik@nature.cz | T: 951 424 322



**MAGISTRÁT MĚSTA DĚČÍN**

Odbor životního prostředí

Mírové nám. 1175/5, 405 38 Děčín  
Datová schránka: x9hbpfn

Váš dopis zn.

Ze dne

Číslo jednací

Spisová zn.

Počet listů

Počet příloh

29.03.2023

MDC/37981/2023

MDC/37981/2023

2

0

Vyřizuje

Telefon

E-mail

Lucie Hučková

412 591 322

[lucie.huckova@mmdecin.cz](mailto:lucie.huckova@mmdecin.cz)

Děčín

01.06.2023

Povodí Ohře, státní podnik

Bezručova 4219

430 03 CHOMUTOV

které zastupuje

AV ProENVI s.r.o.

Eliášova 20

160 00 PRAHA

**Stanovisko odboru životního prostředí k akci „OPŠ 07/2021 Chrochvický potok - opevnění“***Investor Povodí Ohře, státní podnik***Vodní hospodářství** (Lenka Taušnerová, tel. 412 591 469, [lenka.tausnerova@mmdecin.cz](mailto:lenka.tausnerova@mmdecin.cz))

Magistrát města Děčín, odbor životního prostředí jako příslušný vodoprávní úřad podle § 106 zák. č. 254/2001 Sb., o vodách a o změně některých zákonů (vodní zákon), v platném znění, po posouzení předloženého výše uvedeného záměru ve smyslu § 18 zák. č. 254/2001 Sb., o vodách a o změně některých zákonů, v platném znění, z hlediska zájmů chráněných ustanovením vodního zákona a předpisů s ním souvisejících dospěl k závěru, že předložený záměr **je možný**.

Na základě vydané „Výzvy k odstranění povodňových škod“ ze dne 21.07.2021, nebude Magistrát města Děčín, vodoprávní úřad vydávat stavební povolení. Dle „Výzvy“ ze dne 21.07.2021. Pokud nebudou realizovány žádné nové objekty, pouze se jedná o opravu stávajícího majetku správce vodního toku Ostružník.

Toto vyjádření není rozhodnutím ve správním řízení a nenahrazuje povolení nebo souhlas vodoprávního úřadu vydaný podle tohoto zákona, proto se nelze proti němu odvolat.

**Odpadové hospodářství** (Klára Czepanová DiS., tel. 412 591 475, [klara.czepanova@mmdecin.cz](mailto:klara.czepanova@mmdecin.cz))

Magistrát města Děčín, odbor životního prostředí, jako příslušný státní orgán v oblasti odpadového hospodářství sděluje, že k výše uvedenému záměru nevydává vyjádření ani závazné stanovisko.

**Ochrana ovzduší** (Tomáš Kopecký, tel. 412 591 472, [tomas.kopecky@mmdecin.cz](mailto:tomas.kopecky@mmdecin.cz))

Magistrát města Děčín, odbor životního prostředí, jako příslušný orgán státní správy ochrany ovzduší dle § 27 odst. 1 písm. f) zákona č. 201/2012 Sb., o ochraně ovzduší v platném znění (dále jen „zákon“), nemá námitek k uvedené akci, za předpokladu, že po celou dobu realizace stavby, bude probíhat průběžná očista komunikací, po kterých se budou pohybovat expedující dopravní prostředky a to zejména při činnostech - přemísťování materiálů, nakládání a odvoz

Držitel certifikátu ČSN EN ISO 9001:2008 – Quality Management System Certification

IČO: 00261238

DIČ: CZ00261238

Česká spořitelna, a.s.

č. ú. 19-921402389/0800

Tel.: 412 593 111

Fax: 412 593 117

E-mail: [posta@mmdecin.cz](mailto:posta@mmdecin.cz)Internet: [www.mmdecin.cz](http://www.mmdecin.cz)

otisk elektronického podpisu

vybagrovaného/vykopaného materiálu. Sypký materiál musí být skladován tak, aby vlivem větru nemohlo docházet k jeho rozfoukávání. V případě zvýšené prašnosti je nutno prostor a prašné materiály skrápět vodou.

Zdroj znečištění ovzduší - prašnost při provádění zemních prací (emise tuhých znečišťujících látek).

Toto vyjádření není rozhodnutím ve správním řízení a nenahrazuje závazné stanovisko orgánu státní správy na úseku ochrany ovzduší vydaný podle tohoto zákona, proto se nelze proti němu odvolat.

#### **Lesní hospodářství** (Ing. Lucie Prchalová, tel. 412 591 155, [lucie.prchalova@mmdecin.cz](mailto:lucie.prchalova@mmdecin.cz))

Dle zákona č. 289/1995 Sb., o lesích a o změně a doplnění některých zákonů, ve znění pozdějších předpisů, není tímto záměrem dotčena ochrana pozemků určených k plnění funkcí lesa.

#### **Ochrana zemědělského půdního fondu** (Eva Chraštná, tel. 412 591 304, [eva.chrastna@mmdecin.cz](mailto:eva.chrastna@mmdecin.cz))

Dle zákona č. 334/1992 Sb., o ochraně zemědělského půdního fondu, ve znění pozdějších předpisů, není tímto záměrem dotčena ochrana ZPF.

#### **Ochrana přírody** (Ing. Kristýna Svobodová, tel. 412 591 463, [kristyna.svobodova@mmdecin.cz](mailto:kristyna.svobodova@mmdecin.cz))

Magistrát města Děčín, odbor životního prostředí, jako orgán ochrany přírody a krajiny příslušný podle § 75 zákona č. 114/1992 Sb., o ochraně přírody a krajiny, ve znění pozdějších předpisů (dále jen zákon) a § 76 odst. 1 písm. a) zákona souhlasí se záměrem "**OPŠ 07/2021 Chrochvický potok - opevnění**" za níže uvedených podmínek

1) V rámci záměru je navrženo kácení velkého množství dřevin. Tyto budou káceny pouze v nezbytně nutném případě a rozsahu.

2) Ke kácení dřevin pro účely stavebního záměru, který je povolovaný v územním řízení nebo ve společném územním a stavebním řízení musí investor požádat o vydání závazného stanoviska orgánu ochrany přírody ke kácení dřevin. Závazné stanovisko vydává orgán ochrany přírody příslušný k povolení kácení dřevin (odbor ŽP MM Děčín). Mimo výše vyjmenovanou řízení je povolení ke kácení dřevin řešeno v rámci samostatného řízení (vydání rozhodnutí o povolení kácení u téhož správního orgánu).

Závazné stanovisko/rozhodnutí se vydává s přihlédnutím k období vegetačního klidu dřevin (01.11. - 31.03.).

Závazné stanovisko/rozhodnutí ke kácení dřevin, za předpokladu, že nejsou tyto součástí významného krajinného prvku, náhradní výsadby nebo stromořadí, se nevyžaduje u dřevin se stanovenou velikostí (u stromů - obvod kmene ve výšce 130 cm nad zemí **do 80 cm** a u souvisle zapojených porostů = keře a drobné stromky o obvodech kmínků do 80 cm – o rozloze **do celkové plochy 40 m<sup>2</sup>**, pozn. upozorňujeme, že jednotlivé kácené plochy se sčítají).

Dále pak nepodléhají povolení veškeré **ovocné dřeviny**, bez ohledu na stanovenou velikost, **pokud rostou na pozemku v zastavěném území, evidovaném v katastru nemovitostí jako druh pozemku zahrada nebo zastavěná plocha a nádvoří.**

3) Případné hloubené výkopy budou vedeny takovým způsobem, aby nedošlo k zásahům do kořenové zóny zeleně. Za kořenovou zónu se pokládá plocha půdy pod korunou stromů

(ohraničená okapovou linií koruny) zvětšená o 1,5 m po celém obvodu koruny (okapové linii), u sloupovitých forem dřevin o 5 m. Výkopy nesmí zasáhnout ani kořenový systém keřů.

Je-li nevyhnutelné vést hloubené výkopy kořenovou zónou, **musí být tyto prováděny ručně** a nesmí vést blíže než 2,5 m od paty kmene stromu.

Při hloubení výkopů nesmějí být přerušeny kořeny o průměru větším než 3 cm. Případná poranění je nutno ošetřit. Kořeny je možné přerušit pouze nožem a řezná místa zahladit. Konce kořenů o průměru menším než 2 cm je nutno ošetřit růstovými stimulatory, kořeny o průměru větším než 2 cm pak ošetřit prostředky k ošetření ran.

4) V kořenové zóně dřevin nebude prováděna navážka, snižování ani zhutňování terénu, skladován stavební materiál, suť, škodlivé látky pro dřeviny a půdu (např. minerální látky, rozpouštědla, oleje, barviva atp.), zřizovány deponie či mezideponie zeminy, nebo umístováno zařízení staveniště.

5) Stromy na staveništi budou chráněny proti mechanickému poškození (př. vozidly, stavebními stroji způsobené oděry kmenů, olámání korun atp.) oplocením, vysokým nejméně 1,8 m s bočním odstupem 1,5 m od okraje plochy. Není – li možné zajistit ochranu celé kořenové zóny, je nutno kmen obednit alespoň do výšky 2 m. Ochranné zařízení nesmí být nasazeno přímo na kořenové náběhy stromů.

6) Stavební práce budou provedeny v souladu s normou ČSN 839061 Sadovnictví a krajinářství, Ochrana stromů, porostů a ploch pro vegetaci při stavebních činnostech a budou dodrženy požadavky na ochranu dřevin v souladu se zákonem.

**Ing. Zdeněk Hanuš**

vedoucí odboru životního prostředí

otisk úředního razítka  
podepsáno elektronicky

## Příloha

Bez příloh

## Doručí se

INEL - Technik, s.r.o., Kollárova 623/42 , 301 00 PLZEŇ, ID DS jq5pt2e

Číslo jednací MDC/37981/2023  
Spisová zn. MDC/37981/2023

Elektronický podpis - 01.06.2023  
Certifikát autora podpisu:  
Jméno: Zuzana Mošnová  
IČO: NTRCZ-00261238  
Vydal: I.CA Qualified 2 CA/RSA 02/2016  
Platnost do: 26.08.2023

Strana 3 z 3





# **MAGISTRÁT MĚSTA DĚČÍN**

Odbor stavební úřad – oddělení Úřad územního plánování

Mírové nám. 1175/5, 405 38 Děčín IV  
Datová schránka: x9hbpfn

Číslo jednací: MDC/48549/2023  
Spisová zn.: MDC/38037/2023  
Počet listů: 1  
Počet příloh: 1

AV ProENVI s.r.o.  
IDDS: jq5pt2e

Vyřizuje: Ing. Alena Singolová  
Telefon: 412 591 333  
Fax: 412 593 174  
E-mail: stavebni@mmdecin.cz

sídlo:  
Kolonka č.p. 118/8  
Praha-Lysolaje  
165 00 Praha 620

Děčín 26.04.2023

## **ZÁVAZNÉ STANOVISKO**

Úřad územního plánování odboru stavební úřad Magistrátu města Děčín příslušný podle § 6 odst. 1 písm. e) zákona č. 183/2006 Sb., o územním plánování a stavebním řádu v platném znění (dále jen stavební zákon) po posouzení žádosti, kterou dne 29.03.2023 podal

**AV ProENVI s.r.o., Kolonka č.p. 118/8, Praha-Lysolaje, 165 00 Praha 620**

(dále jen „žadatel“), ve věci záměru:

**OPŠ 07/2021 Chrochvický potok - opevnění**

na pozemku parc. č. 41/1, 42/1, 384/5 v katastrálním území Chrochvice, parc. č. 3164, 3218/1, 3422/1, 3422/4, 3426, 3427, 3828/4 v katastrálním území Podmokly

vydává v souladu s ust. § 96b stavebního zákona

### **závazné stanovisko orgánu územního plánování:**

**Záměr je přípustný.**

#### Popis záměru:

Jedná se o opravu stávajících poškozených staveb a dále o vybudování nových opatření na poškozeném korytu toku, zejména sanace břehových a drnových nátrží formou těžkých kamenných rovnání či záhozů a stabilizace dna příčnými objekty. Zároveň bude provedeno odtěžení štěrkového nánosů z prostoru pod železničním mostem.

Závazné stanovisko platí 2 roky ode dne vypravení.

#### **Odůvodnění:**

#### Podklady pro vydání závazného stanoviska:

- Dokumentace pro společné povolení a provádění stavby – AV ProENVI s.r.o. 05/2023
- Politika územního rozvoje České republiky, v platném znění
- Zásady územního rozvoje Ústeckého kraje, v platném znění
- Územní plán města Děčín v platném znění

E-mail: [posta@mmdecin.cz](mailto:posta@mmdecin.cz)  
Internet: [www.mmdecin.cz](http://www.mmdecin.cz)

Posouzení záměru:

Orgán územního plánování, příslušný podle § 6 odst. 1 písm. e) stavebního zákona, přezkoumal záměr podle ust. § 96b odst. 3 takto:

**Soulad záměru s PÚR ČR**

Platná Politika územního rozvoje ČR předmětný záměr neřeší.

**Soulad záměru s územně plánovací dokumentací**

Soulad záměru se ZÚR ÚK

Platné Zásady územního rozvoje Ústeckého kraje záměr neřeší.

Soulad záměru s ÚPD

Dle Územního plánu města Děčín v platném znění se záměr nachází částečně v zastavěném a částečně v nezastavěném území v zónách, které úpravu vodních toků připouští. **Záměr je s územním plánem v souladu.**

**Soulad záměru s uplatňováním cílů a úkolů územního plánování**

Posouzením relevantních ustanovení § 18 a 19 stavebního zákona, upravujících cíle a úkoly územního plánování, lze konstatovat, že realizaci předmětné stavby dle předložené PD nedojde ke střetu s těmito ustanoveními. **Záměr je v souladu s cíli a úkoly územního plánování.**

**Ing. Alena Singolová**

vedoucí oddělení

Úřad územního plánování

otisk úředního razítka  
podepsáno elektronicky

**Přílohy**

Katastrální situační výkres potvrzený orgánem územního plánování

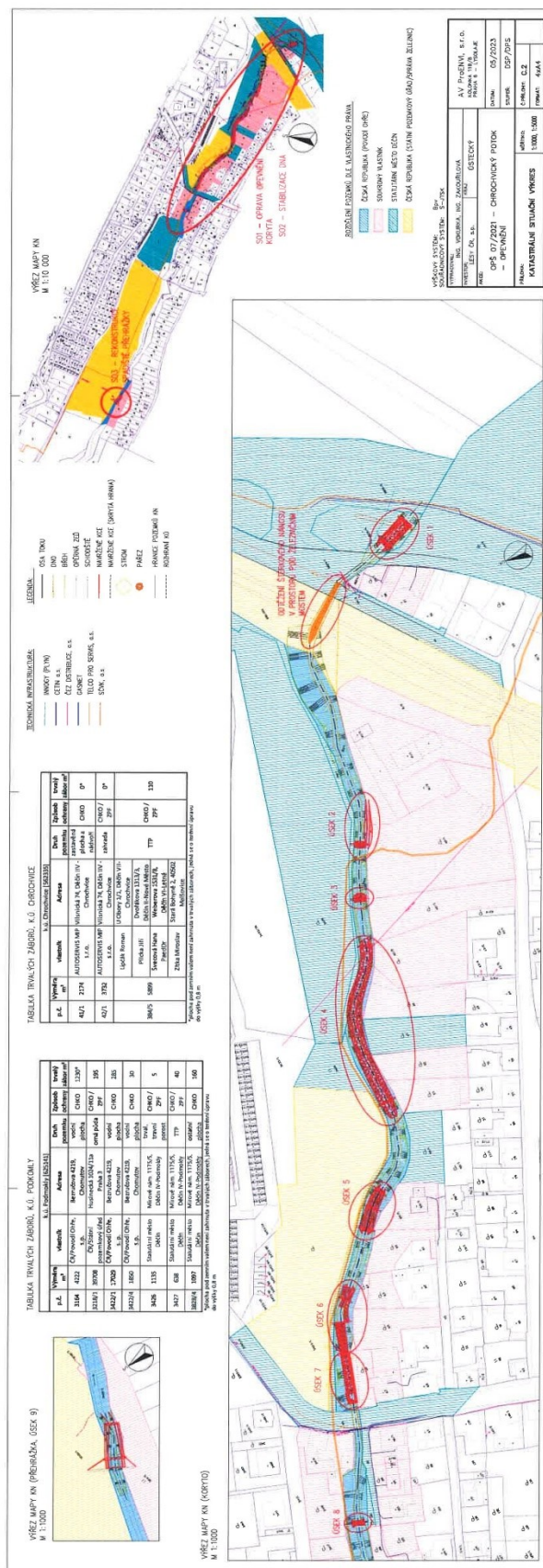
**Obdrží**

AV ProENVI s.r.o., IDDS: jq5pt2e

sídlo: Kolonka č.p. 118/8, Praha-Lysolaje, 165 00 Praha 620

Číslo jednací: MDC/48549/2023  
Spisová zn.: MDC/38037/2023

Strana 2 z 2



dt: 4.20.23  
c.p: 48549/2023

MAGISTRÁT MĚSTA DĚČIN  
Odbor stavební úřad  
Úřad územního plánování

11



Váš dopis zn.: -----  
 Ze dne: 09.06.2023  
 Naše zn.: POH/31751/2023-2/032100

AV ProEnvi, s.r.o.  
 Kolonka 118/8  
 165 00 Praha

Vyřizuje: Ing. Radek Sušienka  
 Tel.: 474 636 215  
 Mobil:  
 E-mail: susienka@poh.cz

Jq5pt2e

Datum: 19.06.2023

### OPŠ 07/2021 Chrochvický potok – opevnění

K Vaší žádosti o vyjádření k výše uvedené akci ze dne 9. června 2023, kterou jsme obdrželi elektronickou formou, Vám sdělujeme naše stanovisko, které platí dva roky ode dne vydání.

#### **I. Vyjádření z hlediska Národního plánu povodí Labe (NPP) a Plánu dílčího povodí Ohře, dolního Labe a ostatních přítoků Labe (PDP)**

Z hlediska zájmů daných platným NPP a PDP (ustanovení § 24 a § 26 zákona č. 254/2001 Sb., o vodách a o změně některých zákonů, ve znění pozdějších předpisů, dále vodní zákon) je uvedený záměr možný, protože lze předpokládat, že záměrem nedojde ke zhoršení chemického stavu a ekologického stavu dotčených útvarů povrchových vod a chemického a kvantitativního stavu útvarů podzemních vod, a že nebude znemožněno dosažení jejich dobrého stavu.

Toto hodnocení vychází z posouzení souladu daného záměru s výše uvedenými platnými dokumenty.

#### **II. Vyjádření z hlediska zájmů daných Plánem pro zvládání povodňových rizik v povodí Labe (PpZPR)**

Záměr se nenachází v oblasti s významným povodňovým rizikem.

#### **III. Stanovisko správce povodí**

Bez připomínek.

Souřadnice stavby (orientačně) v souřadnicovém systému S-JTSK jsou X = 967098, Y = 748706.

**Předmětem vyjádření** je oprava poškozených konstrukcí, vybudování nových konstrukcí na poškozeném korytě, sanace břehových nátrží a dnových výmolů koryta Chrochvického potoka v ř. km 0,088 – 0,690. Jedná se o bystřinný vodní tok. Jsou navrženy zděné konstrukce, je optimalizována trasa koryta, dno je stabilizováno kameno-betonovými pasy, kamennou dlažbou na štět a betonovými konstrukcemi. Dochází k těžení sedimentu. V ř. km cca 0,800 dle TPE dochází k úpravě stávající kamenné přehrážky. Dochází k optimalizaci přepadové hrany, dopadiště a koryta pod dopadištěm.

Stavbou budou dotčeny pozemky p. č. 41/1, 42/1 a 384/5, k. ú. Chrochvice, 3164, 3218/1, 3422/1, 3422/4, 3426, 3427, 3828/4, k. ú. Podmokly.

Podklady ke stanovisku: DSP/DPS – AV ProEnvi, 06/2023.

Investor: Povodí Ohře, státní podnik, PL: 3 01 22 012.

HGR: 4612. ČHP: 1-14-02-0250-0-00. Vodní útvar povrchových vod: OHL\_0940, Labe od toku Bílina po Jílovský potok.

Ing. Václav Svejkský  
 vedoucí odboru VR  
 podepsáno elektronicky

#### **Rozdělovník**

223 6724 -748706, -967098

Povodí Ohře, státní podnik

Bezručova 4219  
 Chomutov 430 03

tel +420 474 636 111

ID datové schránky 7ptt8gm

e-mail poh@poh.cz

web www.poh.cz

IČO 70889988

DIČ CZ70889988

Bankovní spojení

KB, a.s., Chomutov, č.ú. 9137441/0100

ČS, a.s., Chomutov, č.ú. 3930932/0800

Zapsán v obchodním rejstříku u Krajského soudu v Ústí nad Labem v oddílu A, vložce č. 13052



**MAGISTRÁT MĚSTA DĚČÍN**

Odbor životního prostředí

Mírové nám. 1175/5, 405 38 Děčín

Datová schránka: x9hbpfn a nj6wxpq

Váš dopis zn.:

Ze dne:

Číslo jednací: MDC/76581/2023

Spisová zn.: MDC/54503/2023

Počet listů: 2

Počet příloh: 0

dle rozdělovníku

Vyřizuje: Ing. Kristýna Svobodová

Telefon: 412591463

E-mail: kristyna.svobodova@mmdecin.cz

Děčín: 25.7.2023

**R O Z H O D N U T Í**

Magistrát města Děčín, odbor životního prostředí, jako orgán ochrany přírody příslušný podle § 75 zákona č. 114/1992 Sb., o ochraně přírody a krajiny, ve znění pozdějších předpisů (dále zákon) a dle § 76 odst. 1 písm. a) zákona, v řízení vedeném dle zákona č. 500/2004 Sb., správní řád (dále jen správní řád), ve znění pozdějších předpisů, účastníkovi řízení dle § 27 odst. 1 a) s. ř., kterým je **Povodí Ohře, s. p., IČ 70889988, se sídlem Bezručova 4219, 430 03 Chomutov**

**p o v o l u j e**

podle ustanovení § 8 odst. 1 zákona a v souladu s vyhláškou č. 189/2013 Sb., o ochraně dřevin a povolování jejich kácení, ve znění pozdějších předpisů, pokácení níže uvedených dřevin rostoucích v katastrálním území Podmokly, obci Děčín na pozemkových parcelách číslo

- 3422/1

**druh stromu**

3x olše lepkavá

2x jasan ztepilý

2x javor klen

olše, líska, ptačí zob, černý bez

**obvod kmene ve výšce 130 cm nad zemí, m<sup>2</sup>**

164, 136, 142 cm

120, 164 cm

164, 129 cm

51 m<sup>2</sup>

- 3164

**druh stromu**

2x vrba křehká

4x javor klen

2x jasan ztepilý

7x olše lepkavá

2x bříza bělokorá

olše, líska, ptačí zob, černý bez

**obvod kmene ve výšce 130 cm nad zemí, m<sup>2</sup>**

107, 167 cm

38, 132, 120, 170 cm

101, 164 cm

195+107, 252, 217, 88, 233, 261, 151 cm

132, 161 cm

180 m<sup>2</sup>

Držitel certifikátu ČSN EN ISO 9001:2015 – Quality Management System Certification

IČO: 00261238

DIČ: CZ00261238

Česká spořitelna, a.s.

č. ú. 19-921402389/0800

Tel.: 412 593 111

E-mail: posta@mmdecin.cz

Internet: www.mmdecin.cz

otisk elektronického podpisu

**Rozhodnutí se vydává za předpokladu splnění níže uvedených podmínek:**

- 1/ Pokácení bude provedeno odborným způsobem.
- 2/ Pokácení bude provedeno po nabytí právní moci tohoto rozhodnutí, v období vegetačního klidu dřevin (1.11.-31.3.).
- 3/ Pokácení bude provedeno tak, aby nedošlo k ohrožení nebo poškození sousedních objektů, pozemků, okolních dřevin, či ohrožení zdraví osob.

**Odůvodnění**

Odboru životního prostředí Magistrátu města Děčín byla dne 11.5.2023 doručena žádost Povodí Ohře, s. p., IČ 70889988, se sídlem Bezručova 4219, 430 03 Chomutov zastoupeného společností AV ProENVI, s. r. o., IČ 2836463, se sídlem Kolonka 118/8, 165 00 Praha 6 o povolení pokácení 22 ks dřevin o složení vrba jíva, olše lepkavá, javor klen, jasan ztepilý, bříza bělokorá a 231 m<sup>2</sup> zapojených porostů o složení olše, líska, ptačí zob, bez rostoucích na p. p. č. 3164, 3422/1 v k. ú. Podmokly, obec Děčín a dále dne 28.6.2023 bylo správnímu orgánu doručeno doplnění této žádosti o dvě další dřeviny (jasan, olše) na p. p. č. 3164 v k. ú. Podmokly, obec Děčín.

Důvodem pro kácení je dle žadatele kolize řešených dřevin s akcí „OPŠ 07/2021 Chrochvický potok – opevnění“.

Účastník řízení byl o zahájení správním řízení a prováděném ohledání vyrozuměn dopisem č. j. MDC/61234/2023 ze dne 29.5.2023 a usnesením č. j. MDC/61235/2023 ze dne 29.5.2023.

Dne 6.6.2023 a 26.6.2023 bylo v místě provedeno ohledání. Z ohledání byl sepsán protokol, jehož originál je uložen ve spise.

Dle § 8 odst. 1 zákona je ke kácení dřevin rostoucích mimo les nezbytné povolení orgánu ochrany přírody, není-li stanoveno jinak. Povolení lze vydat ze závažného důvodu po vyhodnocení estetického a funkčního významu dřevin.

Při hodnocení řešených dřevin vycházel správní orgán z poznatků získaných při ohledání na místě a podkladů předložených žadatelem.

Na místě bylo v den ohledání vizuálním posouzením zjištěno následující.

Jedná se o dospělé až senescentní jedince. Dřeviny rostou podél Chrochvického potoka, resp. v jeho korytě a na svažitých, místy zpevněných, březích. Zdravotní stav dřevin je dobrý až výrazně zhoršený a vitalita je mírně snižena až zbytková. Dřeviny trpí růstovými defekty, jako jsou tlaková větvení, nepravidelně vyvinuté koruny, přeštíhlené a vychýlené kmeny. Viditelná jsou poranění na kmenech i v korunách, porušený a poškozený kořenový systém i kořenové náběhy.

Povodňovou událostí v létě 2021 došlo k poškození stavebních konstrukcí, narušení koryta a nadměrnému prohloubení toku včetně posunu splavenin. Předmětem záměru je oprava stávajících poškozených staveb na korytě toku, zejména sanace břehových a dnových nátrží formou těžkých kamenných rovnánin či záhozů a stabilizace dna koryta příčnými objekty. Dále rekonstrukce opěrných zdí a spadiště přehrážky. Cílem záměru je zajištění stability břehů a dna a zamezení dalším projevům eroze.

Dřeviny navržené ke kácení kolidují se zamýšlenými úpravami. Dotčeny budou celé stromy nebo jejich kořenový systém.

Estetický význam dřevin je dle názoru správního orgánu snižován, a to vzhledem k růstovým defektům, různému stupni prosychání. Funkční význam dřevin hodnotí správní orgán jako významný. Dřeviny jsou součástí VKP vodní tok Chrochvický potok. Dřeviny neplní výraznou krajinnou funkci. Jejich pokácením nedojde k narušení krajinného rázu a dojde k zajištění provozní bezpečnosti v místě.

S ohledem na výše popsané skutečnosti, které nelze účinně eliminovat přiměřenými a běžně dostupnými prostředky či postupy, např. ořezem (tedy neexistuje jiné uspokojivé řešení),

shledává správní orgán povolení jejich pokácení jako odůvodněné. Pokácením dřevin bude zajištěna provozní bezpečnost v místě.

Pokácením stromů nedojde k závažné ekologické újmě. Z uvedeného důvodu správní orgán upustil od uložení náhradní výsadby za kácené dřeviny. V místě se nachází velké množství zeleně, kdy dojde k přirozené obnově břehového porostu.

Vzhledem k tomu, že žadatel je jediným účastníkem řízení a je jeho žádosti vyhověno v plném rozsahu, upustil správní orgán od stanovení lhůty v souladu s ustanovením § 36 odst. 3 správního řádu pro vyjádření se k podkladům rozhodnutí před jeho vydáním.

Správní orgán posoudil všechny dostupné podklady a na místě zjištěné skutečnosti jednotlivě, i ve vzájemných souvislostech a po vyhodnocení estetického a funkčního významu dřevin shledal jejich pokácení jako odůvodněné.

### **Poučení**

Proti tomuto rozhodnutí lze podat podle § 81 odst. 1 správního řádu odvolání, a to k AOPK ČR, regionálnímu pracovišti SCHKO České středohoří podáním učiněným u zdejšího Magistrátu města Děčín, odboru životního prostředí ve lhůtě 15 dnů ode dne oznámení rozhodnutí.

Lhůta pro podání odvolání se počítá ode dne následujícího po doručení písemného vyhotovení rozhodnutí, nejpozději však po uplynutí desátého dne ode dne, kdy bylo nedoručené a uložené rozhodnutí připraveno k vyzvednutí.

Odvolání se podává v počtu 2 stejnopisů. Nepodá-li účastník řízení potřebný počet stejnopisů, vyhotoví je správní orgán na náklady účastníka. Podle § 82 odst. 1 správního řádu lze odvoláním napadnout výrokovou část rozhodnutí, jednotlivý výrok nebo jeho vedlejší ustanovení.

Odvolání jen proti odůvodnění rozhodnutí je nepřipustné. Podle § 85 odst. 1 správního řádu má včas podané a přípustné odvolání odkladný účinek.

**Ing. Zdeněk Hanuš**  
vedoucí odboru

otisk úředního razítka  
podepsáno elektronicky

### **Rozdělovník**

#### **Účastníci řízení dle § 27 odst. 1 a) s. ř.**

Povodí Ohře, s. p., Bezručova 4219, 430 03 Chomutov zastoupený společností AV ProENVI, s. r. o., Kolonka 118/8, 165 00 Praha 6 – IDDS: jq5pt2e

ostatní  
1x vlastní

Číslo jednací: MDC/76581/2023  
Spisová zn.: MDC/54503/2023

Elektronický podpis - 27.07.2023  
Certifikát autora podpisu:  
Jméno: Zdeněk Hanuš  
Vydal: I.CA EU Qualified CA2/RSA 06/2022  
Platnost do: 24.07.2024



Váš dopis zn.  
Ze dne 3.5.2023  
Naše zn. 17586/2023-SŽ-OŘ UNL-OPS/HS  
Strany/příloh 5/2

AV ProENVI s.r.o.  
Kolonka 118/8  
160 00 Praha 6 - Lysolaje

Vyřizuje Jan Suchý  
Mobil +420 720 958 184  
E-mail suchyj@spravazeleznic.cz

Datum 13. července 2023

**Souhrnné stanovisko  
Správy železnic, státní organizace  
k územnímu a stavebnímu řízení**

Na základě předložené žádosti a projektové dokumentace stavby vydává Správa železnic, státní organizace, Oblastní ředitelství Ústí nad Labem (dále jen Správa železnic, OŘ UNL), podle zákona č. 183/2006 Sb., o územním plánování a stavebním řádu (stavební zákon) ve znění pozdějších předpisů, toto

**Souhrnné stanovisko k územnímu a stavebnímu řízení  
pro stavbu**

**Název stavby:** „OPŠ 072021 Chrochvický potok – opevnění“  
**Místo stavby:** k.ú. Podmokly  
**Trat':** Praha Masarykovo nádraží – Děčín hl.n.  
žkm cca: 537,660 – křížení pod mostním objektem  
**TÚDÚ:** 080138  
**Žadatel:** AV ProENVI s.r.o., Kolonka 118/8, 160 00 Praha 6 - Lysolaje  
**Investor:** Povodí Ohře, Bezručova 4219, 430 03 Chomutov

Podle předložené žádosti a projektové dokumentace se jedná o opravu stávajících poškozených staveb na korytě toku Chrochvického potoka, zejména sanace břehových a dnových nátrží formou těžkých kamenných rovinanin či záhozů a stabilizace dna koryta příčnými objekty. Stavba se bude nacházet v blízkosti elektrifikované železniční tratě Praha Masarykovo nádraží – Děčín hl.n., kde Chrochvický potok kříží trať pod mostním objektem. Do ochranného pásma dráhy zasahuje pouze částečně sanace úseku 1 a dále do obvodu dráhy bude zasahovat odtěžení nánosů štěrku, přímo pod mostním objektem železnice. Stěrkové nánosy jsou o mocnosti cca 0,5 m. Dno pod železničním mostem je zpevněné a v dobrém stavu. Železniční most je dostatečně vysoký pro využití mechanizace pro účel odtěžení štěrku. V rámci sanace proběhne v úseku 1 (ř. km 0,114 – 0,134) zbudování balvanitého skluzu o délce 14,0 m a šířce ve dně 3,3 m. Oba břehy budou po celé délce vedeny ve sklonu 1:1,5 o výšce 1,3 m. Dno i břehy budou opevněny kamennou rovinaninou. Dokumentace dále řeší obdobné úpravy mimo ochranné pásmo.

Stavba se bude nacházet v obvodu dráhy na pozemku p.č. 800/104 k.ú. Podmokly v právu hospodařit pro Správu železnic, státní organizace, a dále v ochranném pásmu dráhy na pozemcích navazujících.



Toto souhrnné stanovisko se vydává pro účely územního a stavebního řízení.

Správa železnic, státní organizace, se stavbou situovanou v obvodu dráhy a ochranném pásmu dráhy a na pozemku v právu hospodařit pro Správu železnic, státní organizace

### s o u h l a s í

za předpokladu, že budou splněny následující podmínky:

1. V prostoru zájmového území stavby se nachází technická zařízení, kabelové trasy a telekomunikační vedení ve správě Správy železnic, státní organizace, Oblastního ředitelství Ústí nad Labem a prostředky sítí elektronických komunikací ve správě ČD – Telematika a.s.
  - Správa mostů a tunelů – V blízkosti stavby se nachází železniční mostní objekt v naší správě v žkm 537,669. Kontakt na správce mostu: p. Toman Petr tel: 724 804 378 mob: 724 804 378.
  - Správa železniční telematiky – Při realizaci akce OPŠ 072021 Chrochvický potok – opevnění, dojde ke styku s telekomunikačním vedením (DK Ústí nad Labem – Povrly – Děčín, DOK Ústí nad Labem Sever - Děčín) v majetku Správy železnic, státní organizace, které je chráněno ochranným pásmem dle § 102 zákona č. 127/2005 Sb. o elektronických komunikacích, viz vyjádření ČD Telematika č. j. 04885/2023-Če ze dne 8. 6. 2023.
    - ✓ Požadujeme před stavbou objednat u ČD Telematika vytyčení těchto kabelů a v případě, že by stavbou došlo k přiblížení k jejich trasám, je nutné projednat způsob jejich ochrany s majitelem, tj. Správa železnic, státní organizace, Centrum telematiky a diagnostiky dle platných Všeobecných podmínek pro kabely Správy železnic, státní organizace.
    - ✓ Toto vyjádření má platnost dva roky ode dne vydání. Kontaktní osoba pan Sládek tel: 972 322 566 nebo 725 122 904, email Sladek.J@spravazeleznic.cz
  - ČD – Telematika, a.s. – viz. přiložené Souhrnné stanovisko, Č.j. Naše zn. 04885/2023-Če ze dne 8. 6. 2023
2. Během stavby učiní stavebník na vlastní náklady taková opatření, aby nebyla ohrožena stabilita drážního tělesa, bezpečnost provozu na železnici a nedošlo k narušení ani omezení jakékoliv drážní činnosti.
3. Stavbou nesmí být nepříznivě ovlivněny drážní objekty ani žádné zařízení v právu hospodařit pro Správu železnic, státní organizace (např. zařízení železničního spodku včetně jeho staveb, zařízení železničního svršku, zabezpečovacího a sdělovacího zařízení, silnoproudých a trakčních zařízení, zařízení železničních úrovnových přejezdů, mostní objekty, propustky, opěrné, zárubní a obkladní zdi, protihluková opatření, stavební objekty, oplocení atd.).
4. Výše uvedená stavba bude realizována takovým způsobem, aby ani v budoucnu nebyla poškozována a nebylo omezeno její užívání vlivem provozu dráhy.
5. Stavba musí být v souladu s aktuálně platnými stavebními a dalšími obecně právními předpisy (stavební zákon ve znění pozdějších předpisů, zákon o drahách ve znění pozdějších předpisů atd.), nařízeními, vyhláškami, technickými normami, směrnicemi a předpisy Správy železnic, státní organizace, Technickými kvalitativními podmínkami staveb státních drah, Vzorovými listy železničního spodku, Stavebním a technickým řádem drah a ostatními předpisy, s využitím nejnovějších technických řešení, technologií provádění, pracovních postupů a materiálů s cílem dosáhnout, při dodržování zásad hospodárnosti a ochrany životního prostředí, co nejvyšší kvality a životnosti stavby.
6. Správa železnic, OŘ UNL, se nijak nevyjadřuje k správnosti použitých technologických postupů prací, ani žádným způsobem nepřebírá odpovědnost za následky způsobené pochybením stavebníka (např. nevhodně zvolený technologický postup prací atd.).

7. Pokud vznikne z důvodu realizace výše uvedené stavby (a to i v budoucnu) škoda na majetku v právu hospodařit pro Správu železnic, státní organizace (např. na zařízení žel. svršku, žel. spodku, popř. potřeby zavedení omezení rychlosti jízdy kolem pracovního místa nebo výluky koleje, výluky trakčního vedení atd.), stavebník o této skutečnosti neprodleně informuje Správu železnic, OŘ UNL, Správu tratí Ústí nad Labem, vedoucího provozní jednotky Děčín hl. n. (p. Dvořák, tel. 972 433 451, mob. 724 805 793, e-mail DvorakC@spravazeleznic.cz) a zajistí uvedení dotčeného zařízení či úseku dráhy do původního stavu, a není-li to možné, do stavu odpovídajícího původnímu účelu nebo užití dotčeného zařízení či úseku dráhy a to na vlastní náklady (včetně finanční postihů z případného vyloučení dopravy).
8. Upozorňujeme na skutečnost, že stavebník musí vždy postupovat v souladu s § 4a, odst.2, písmeno a-e), zákona o drahách č. 266/94 Sb., ve znění pozdějších předpisů (nepřibližovat se do vzdálenosti menší jak 2,5 m od osy krajní koleje dráhy atd.).
9. Upozorňujeme na skutečnost, že stavebník je povinen si zajistit odborný dozor při provádění staveb v obvodu dráhy a vedoucí práce stavebníka musí mít odbornou způsobilost dle Předpisu SŽ Zam1 „Předpis o odborné způsobilosti a znalosti osob při provozování dráhy a drážní dopravy“ (zkoušku K 05/2 nebo K06). Ostatní osoby zhotovitele musí mít odbornost podle Předpisu SŽ Zam1, a to minimálně vstupní školní VŠ-01. Vedoucí prací stavebníka nemusí být jeho zaměstnancem – nutno postupovat dle podmínek uvedených na:  
Odborná způsobilost pro činnosti na ŽDC - [www.spravazeleznic.cz](http://www.spravazeleznic.cz)
10. Práce se budou provádět v prostorách železniční dopravní cesty a svojí činností mohou ovlivnit provozování dráhy na železniční dopravní cestě a v místech veřejnosti nepřístupných. Je nutno postupovat dle podmínek uvedených na:  
<https://www.spravazeleznic.cz/dodavatele-odberatele/vstup-do-provozovane-zdc>
11. Stavebník (vedoucí práce), při provádění prací cizího investora v obvodu dráhy, musí být vždy fyzicky přítomen na pracovišti po celou dobu prováděných prací a před zahájením prací zajistí proškolení zaměstnanců (kteří se při své pracovní činnosti budou pohybovat v obvodu dráhy) z platných bezpečnostních předpisů.
12. Vlastní realizaci stavby nesmí dojít ke znečištění či poškození železničního spodku a nosných konstrukcí železničního mostního objektu.
13. Stavebník musí respektovat stávající odvodnění přilehlé železniční dopravní cesty a případnou realizaci stavby nesmí dojít ke změně stávajícího vodního režimu v zájmovém území stavby.
14. Po ukončení prací na předmětné stavbě (před podáním žádosti o vyjádření k ukončení stavby ze strany Správy železnic, OŘ UNL, Oddělení ochranného pásma) je stavebník povinen uvést pozemek (p.č. 800/104 k.ú. Podmokly) v právu hospodařit pro Správu železnic, státní organizace, do předchozího stavu, a není-li to možné s ohledem na povahu provedených prací, do stavu odpovídajícímu jejím předchozímu účelu nebo způsobu užívání. Odpady a přebytečný materiál musí být odstraněny v souladu s platnou legislativou, rovněž nesmí dojít k ekologické zátěži tohoto pozemku.
15. Při realizaci stavby musí být všechny osoby, zařízení či konstrukce, mechanizační prostředky, pracovní pomůcky, nářadí, materiál atd. umístěny a uloženy vždy takovým způsobem, aby nezasahovaly do průjezdného průřezu a volného schůdného manipulačního prostoru přilehlé koleje (t.j. prostor mezi stavbami, pevnými zařízeními nebo jinými překážkami a průjezdným průřezem, který je stanoven pro přilehlou kolej a který musí být zachován pro bezpečný pohyb osob a manipulaci s materiálem).
16. Upozorňujeme na blízkost trakčního vedení. Toto upozornění je nutno respektovat s dodržení příslušných technických předpisů a technických norem. Pro práci v blízkosti trakčního vedení je nutno dodržovat ČSN EN 50110-1 ed. 3, TNŽ 34 3109, ČSN 34 1500 ed. 2, Bp 1 a další související předpisy. S ohledem na práci strojních mechanismů upozorňujeme zejména na čl. 6.4.5.6 TNŽ 34 3109. Pokud nebude dodržena bezpečná vzdálenost živých částí trakčního vedení, je nutné zajistit výluku napájení trakčního vedení. Při realizaci stavby nesmí dojít k narušení nebo znečištění trakčního vedení včetně ukolejení.
17. Upozorňujeme, že v případě možného omezení železničního provozu si stavebník bude muset požádat o výluku tratě, výluku napájení trakčního vedení nebo omezení rychlosti kolem pracovního místa (upozorňujeme na nutnost prokázat reálnost navrhovaných výlukových časů). Ve výše uvedených případech půjdou náklady se zavedením výhradně na účet stavebníka.



18. Upozorňujeme, že smlouvu na výluku trati, vypnutí trakčního vedení nebo omezení rychlosti jízdy kolem pracovního místa se řeší na základě smluvního vztahu se Správou železnic, státní organizací (min. jeden měsíc před podáním žádosti o výluku trati, vypnutí trakčního vedení nebo omezení rychlosti jízdy kolem pracovního místa na Správu železnic, OŘ UNL). Tyto smlouvy za Správu železnic, státní organizace, uzavírá Generální ředitelství, Odbor operativního řízení provozu a výluk, oddělení technologie a přípravy výluk, skupina technologie a smluvních vztahů, p. Melich Jiří, tel. č. 972 244 184, GSM 601 383 626 nebo e-mail [Melich@spravazeleznic.cz](mailto:Melich@spravazeleznic.cz).
19. V případě předpokládané denní výluky (výluka 1. traťové, 2. traťové koleje) je tuto skutečnost nutno nárokovat v minimálním předstihu 150 dnů u Správy železnic, OŘ UNL, provozní oddělení - Ing. Hajniš, vedoucí provozního odboru, tel. č. 972 424 285, nebo tel. č. 602 168 550.
20. V případě předpokládané nepřetržité výluky (výluka 1. traťové nebo 2. traťové koleje v délce trvání dvou a více dnů) je nutno tuto skutečnost nárokovat již rok předem do ročního plánu, který se zpracovává na Správě železnic, OŘ UNL, provozní oddělení - Ing. Hajniš, vedoucí provozního odboru, tel. č. 972 424 285, nebo tel. č. 602 168 550.
21. Objednávku na vypnutí a zajištění napětí trakčního vedení je nutno tuto skutečnost nárokovat v minimálním předstihu 150 dnů u Správy železnic, OŘ UNL, Správa elektrotechniky a energetiky Ústí nad Labem, p. Prušák, tel. č. 972 424 515.
22. Případné zavedení omezení rychlosti kolem pracovního místa bude provedeno na základě posouzení Správy železnic, OŘ UNL, Správy tratí Ústí nad Labem, vedoucího STO Děčín hl. n. (p. Dvořák, tel. 972 433 451, mob. 724 805 793, e-mail [DvorakC@spravazeleznic.cz](mailto:DvorakC@spravazeleznic.cz)) – případná pomalá jízda bude v tomto případě zavedena na náklady stavebníka.
23. Stavbou bude dočasným zábořem zatížena část traťového pozemku v právu hospodařit pro Správu železnic, státní organizace, p.č. 800/104 k.ú. Podmokly.
24. Majetkoprávní vztahy (případné posouzení potřeby uzavření nájemní smlouvy, na základě časového období a výměry dotčení na pozemku v právu hospodařit pro Správu železnic, státní organizace, po dobu realizace stavby) je nutno samostatně projednat se Správou železnic, OŘ UNL – Odbor obchodních činností, Oddělení obchodního využití majetku, p. Jačková, tel. 972 424 192 mob. 702 291 184 nebo e-mail [Jackova@spravazeleznic.cz](mailto:Jackova@spravazeleznic.cz) a to do doby před vydáním společného povolení.
25. Zahájení a po realizaci i ukončení stavby, bude ohlášeno na Správu železnic, OŘ UNL, Správa tratí Ústí nad Labem, vedoucí provozního střediska Děčín hl. n. (p. Dvořák, tel. 972 433 451, mob. 724 805 793, e-mail [DvorakC@spravazeleznic.cz](mailto:DvorakC@spravazeleznic.cz)) a dále před započítáním prací v rámci odtěžení stěrku pod mostním objektem na Správu mostů a tunelů (p. Toman Petr mob: 724 804 378). Stavebník pana p. Dvořáka rovněž požádá o zavedení do „Portálu Správy železnic – Evidence vstupu CPS (cizích právních subjektů). Výše jmenovaný p. Dvořák zajistí rovněž drážní dohled (upozorňujeme, že drážní dohled nenahrazuje stavební dozor stavebníka) a po ukončení stavby provede prohlídku a písemně odsouhlasí ukončení prací v obvodu dráhy, ochranném pásmu dráhy a na pozemku v právu hospodařit pro Správu železnic, státní organizace (písemné vyjádření výše uvedeného bude sloužit jako jeden z podkladů k vydání souhlasu, s ukončením stavby, ze strany Správy železnic, OŘ UNL).
26. Stavebník oznámí zahájení stavebních prací na Správu železnic, státní organizace, Oblastní ředitelství Ústí nad Labem. Před ukončením prací na stavbě (před konáním závěrečné kontrolní prohlídky, místního šetření atd.) si stavebník rovněž požádá Správu železnic, státní organizace, Oblastní ředitelství Ústí nad Labem o stanovisko k ukončení stavby v obvodu dráhy, ochranném pásmu dráhy a na pozemku v právu hospodařit pro Správu železnic, státní organizace. Žádost bude obsahovat písemné vyjádření zástupce Správy tratí UNL a popřípadě bude doplněna o fotodokumentaci zásadních míst realizované stavby, ve vztahu k drážním stavbám, železniční trati, popř. jinému technickému zařízení dráhy. Žádost o zahájení stavby a žádost o stanovisko k ukončení stavby zašlete v elektronické podobě na mailovou adresu [epodateln@ORUNL@spravazeleznic.cz](mailto:epodateln@ORUNL@spravazeleznic.cz).
27. Požadujeme, aby toto souhrnné stanovisko Správy železnic, OŘ UNL, bylo předáno stavebníkovi, který zajistí splnění všech podmínek tohoto souhrnného stanoviska.
28. Toto souhrnné stanovisko nenahrazuje závazné stanovisko Drážního úřadu ve smyslu ustanovení § 7 odst. 3 nebo § 9 odst. 1 zákona č. 266/1994 Sb., o drahách, ve znění pozdějších předpisů.

**Jako účastník řízení souhlasíme s vydáním společného povolení za předpokladu, že výše uvedené podmínky souhrnného stanoviska budou stavebníkovi zapracovány do podmínek**

**pravomocného rozhodnutí jako nezbytně závazné, s uvedením Naší značky (17586/2023-SŽ-OŘ UNL-OPS/HS) a data vydání souhrnného stanoviska.**

Veškeré následné úpravy a změny, námi odsouhlasené projektové dokumentace, pokud se budou týkat výše uvedené stavby a budou se nacházet v obvodu dráhy, ochranném pásmu dráhy, popř. na pozemku v právu hospodařit pro Správu železnic, státní organizace, musí být s námi vždy předem písemně projednány.

Souhrnné stanovisko Správy železnic, OŘ UNL, se týká stavby v rozsahu dle předložené žádosti a projektové dokumentace stavby s platností 2 let od data vydání souhrnného stanoviska, (upozorňujeme, že souhrnné stanovisko ČD-Telematika, a.s. má platnost pouze do 7.6.2025).

Pokud nebude v této lhůtě vydáno pravomocné rozhodnutí (stavební povolení, územní rozhodnutí, či jiné povolení stavby atd.) je investor povinen požádat o aktualizaci souhrnného stanoviska Správy železnic, OŘ UNL, dle aktuálních podmínek a právních předpisů. (nutno opětovně doložit projektovou dokumentaci s uvedením, zda došlo k nějakým úpravám oproti původně námi odsouhlasené PD).

Pro případné další jednání k výše uvedené věci bychom Vás rádi požádali, abyste při předkládání případné další žádosti uváděli „Naší značku“ tohoto souhrnného stanoviska pro rychlejší orientaci k předmětné stavbě.

Požadujeme zaslat kopii rozhodnutí stavebního úřadu o povolení a kopii dokladu o ukončení stavby.



Ing. Martin Kašpar  
20.07.2023 22:55  
Podepsáno elektronicky

**Ing. Martin Kašpar**  
ředitel Oblastního ředitelství Ústí nad Labem

**Přílohy**

Příloha 1 – 1x Potvrzený situační výkres  
Příloha 2 – ČD – Telematika a.s.



Správa železnic, s.o.  
OŘ ŮL – Jan Suchý  
Železničářská 1386/31  
400 03 Ústí nad Labem

Váš dopis zn. / ze dne	ISPD-17586/2023 / 2.6. 2023	Vyřizuje:	Jana Černá
Naše značka:	04885/2023-Če	Telefon:	+420724644163, +420972422470
Datum:	8.6. 2023	E-mail:	jana.cerna@cdt.cz

Věc: Souhrnné stanovisko ČD – Telematika a.s. k zařízení v majetku Správy železnic, státní organizace ( ve správě Centra telematiky a diagnostiky ) a ČD – Telematiky a.s. k projektové dokumentaci ke stavebnímu povolení a k provedení stavby.

Název stavby: **OPŠ 07/2021 - Chrochvický potok - opevnění**

Území: Trať Ústí nad Labem – Povrly – Děčín v žkm cca 537,600 – 537,700 vpravo i vlevo trati.

Při realizaci výše uvedené stavby **DOJDE** ke styku se sítí elektronických komunikací, která je chráněna ochranným pásmem dle § 102 zákona č. 127/2005 Sb., o elektronických komunikacích.  
Toto vyjádření platí pouze pro dokumentaci ověřenou společností ČD - Telematika a.s. a pro rozsah prací na ní vyznačených.

**Zařízení :** dálkový metalický kabel Správy železnic Ústí nad Labem - Povrly - Děčín - kopie A3  
dálkový optický kabel Správy železnic Ústí nad Labem Sever - Děčín - kopie A4

**Přílohy :** potvrzená dokumentace žadatele  
1 x Všeobecné podmínky pro činnosti na kabelech ( a v jejich blízkosti ) v majetku Správy železnic, státní organizace ( ve správě Správy železniční telematiky )

**Připomínky, Upřesnění :**

Nutné vytýčení výše uvedených kabelů před započítáním stavebních prací. Vytýčení provedeme na základě objednávky.

V Ústí nad Labem dne 8.6. 2023.

Vyjádření pozbývá platnosti dne 7.6. 2025

ČD - Telematika a.s.  
Úsek servis infrastruktury  
Vedoucí okrsku  
Jelínek Luboš  
v.z. Černá Jana

ČD-TELEMATIKA  
ČD - Telematika a.s.  
Servis kabelových sítí Ústí nad Labem  
skupina ochrany a dokumentace  
Bělská 3445/30, 400 01 Ústí nad Labem  
DIČ: CZ61459445  
Tel.: 972 422 470  
cdt@cdt.cz, www.cdt.cz

Chceme být první volbou pro služby komunikační infrastruktury a řešení dopravní telematiky | [www.cdt.cz](http://www.cdt.cz)

ČD - Telematika a.s. | akciová společnost | Korespondenční adresa: Pod Táborem 369/8a | 190 00 Praha 9 | tel.: +420 972 225 555  
Sídlo společnosti: Pernerova 2819/2a | 130 00 Praha 3 | IČ: 61459445 | DIČ: CZ61459445 | vedená u Městského soudu v Praze, spisová značka B 8938





### Všeobecné podmínky pro činnosti na kabelech (a v jejich blízkosti) v majetku Správy železnic, státní organizace (ve správě Správy železniční telematiky)

ČD - Telematika a.s. jako organizace udržující je na základě smluvního vztahu odpovědná za zajištění provozu, dohledu, servisu a údržby na zařízení telekomunikační infrastruktury Správy železnic, státní organizace ve správě Správy železniční telematiky (dále jen SŽT).

Stavebník pracující v blízkosti kabelového vedení, nebo manipulující s kabelovým vedením ve správě SŽT, je povinen učinit veškerá potřebná opatření tak, aby nedošlo k poškození nebo zhoršení kvality sítě elektronických komunikací a zařízení stavebními pracemi, zejména tím, že zajistí:

- aby projektová dokumentace byla zpracovaná dle platné legislativy. V polohopisných výkresech dokumentace je nutno uvádět železniční kilometry (jestliže se jedná o ochranné pásmo dráhy),
- aby činnosti na majetku ve správě SŽT uvedené již ve stupni dokumentace pro územní řízení byly v souladu s technickými kvalitativními podmínkami staveb státních drah, (do projektové dokumentace pro územní řízení je nutno zakreslit síť elektronických komunikací ve správě SŽT),
- pisemné vyrozumění organizaci udržující o zahájení prací, a to nejméně 15 dnů předem,
- aby před zahájením zemních prací bylo pracovníky ČD – Telematika a.s. (kontakty naleznete na [www.cdt.cz/sekce O nás – Informace pro stavebníky - Vytýčení trasy telekomunikačního vedení](http://www.cdt.cz/sekce%20O%20nás%20–%20informace%20pro%20stavebníky)) provedeno vytýčení polohy podzemní sítě elektronických komunikací a zařízení přímo ve staveništi (trase),
- prokazatelné seznámení pracovníků, kteří budou provádět práce, s polohou vedení (zařízení),
- upozornění organizace provádějící zemní práce na možnou odchylku uloženého vedení (zařízení) od polohy vyznačené ve výkresové dokumentaci,
- upozornění pracovníků, aby dbali při pracích v těchto místech největší opatrnosti a nepoužívali zde nevhodné nářadí, a také ve vzdálenosti nejméně 1,5m po každé straně vyznačené trasy vedení (zařízení) používali pouze ruční kopání,
- řádné zabezpečení odkryté podzemní sítě elektronických komunikací (zařízení) proti poškození, zcizení a řádné zajištění výkopů případně včetně osvětlení,
- odpovídající ochranu kabelů a ochranu kabelové trasy dle platných norem, pokud bude trasa kabelů pojižděna vozidly nebo stavební mechanizací,
- ochranu kabelů v místech, kde kabel vystupuje ze země (vstupy do budov, rozvaděčů, na sloupky, trasy kabelu na mostech a propustcích, apod.) a také kabelových vedení a závrů v objektech,
- odpovídající ochranu příslušenství kabelových tras (ochranné a označující prvky, tzn. žlaby, chráničky, HDPE trubky, kabelové označovníky, markery, ...),
- aby organizace provádějící zemní práce ztuhlila zeminu pod kabelem před jeho zakrytím po vrstvách (záhozem) a vyzvala ČD - Telematiku a.s. (kontakty naleznete na [www.cdt.cz/sekce O nás – Informace pro stavebníky - Vytýčení trasy telekomunikačního vedení](http://www.cdt.cz/sekce%20O%20nás%20–%20informace%20pro%20stavebníky)) k provedení kontroly před zakrytím kabelu, zda není vedení (zařízení) viditelně poškozeno a zda byly dodrženy příslušné normy a stanovené podmínky,
- aby nad kabelovou trasou a v jejím ochranném pásmu byl dodržován zákaz skládek, deponií materiálu, vysazování trvalých porostů a budování zařízení, která by znemožnila přístup ke kabelům. Bez souhlasu správce nesnižovat, ani nezvyšovat vrstvu zeminy nad kabelovou trasou,
- aby při křížení, příp. souběžích podzemní sítě elektronických komunikací byla dodržena ČSN 73 6005 „Prostorové uspořádání sítí technického vybavení“,
- aby při provádění zemních prací byla dodržena ČSN 33 2160 „Předpisy pro ochranu sdělovacích vedení a zařízení před nebezpečnými vlivy trojfázových vedení VN, VVN a ZVV a ČSN 33 2000-5-54-ed.3 „Územnění a ochranné vodiče“,
- neprodlené ohlášení každého poškození podzemní sítě elektronických komunikací a zařízení organizaci ČD - Telematika a.s. (telefonicky HELP DESK: +420 972 110 000),
- ohlášení ukončení stavby organizaci udržující, včetně správce a jeho pozvání ke kolaudačnímu řízení,
- aby při provádění prací byly respektovány podmínky vyplývající ze zákona o elektronických komunikacích č.127/2005 Sb., zákona o drahách č.266/1994 Sb. a stavebního zákona č.183/2006 Sb., včetně platných prováděcích vyhlášek,
- provedení prací (včetně projektování) na síti elektronických komunikací (zařízení) organizací, jejíž pracovníci provádějí práce mají platné příslušné odborné oprávnění k práci na železničním telekomunikačním zařízení, dle zákona o drahách č.266/1994Sb., „Podmínky odborné způsobilosti“ výše uvedeného zákona a vyhl.č.101/1995 Sb., a příslušných výnosů Správy železnic, státní organizace (zejména Předpisem Zam 1). Toto (časově omezené) oprávnění lze získat složením příslušné odborné zkoušky u ředitelství Správy železnic, státní organizace,
- uzavření „Smlouvy o vynucené překládce podzemního komunikačního vedení“ se správcem kabelu (Správa železnic, státní organizace, Správa železniční telematiky, V Celnici 1028/10, 110 00 Praha 1) v případě, kdy je telekomunikační vedení (zařízení) položeno nebo jeho poloha změněna mimo pozemky Správy železnic, státní organizace,
- ověření výškového umístění vedení (zařízení) ručně kopanými sondami vzhledem k tomu, že správce neodpovídá za změny provedené bez jeho vědomí nad trasou vedení (zařízení).

Nedodržení těchto podmínek je hrubým porušením právní povinnosti podle zákona 127/2005 Sb., O elektronických komunikacích, zákona 266/1994 Sb., Zákon o drahách.

Případné rozpory nebo výjimky z jednotlivých ustanovení řeší správce, kterým je: Správa železnic, státní organizace, Správa železniční telematiky se sídlem Praha 1, V Celnici 1028/10.

Správa železnic, státní organizace  
zapsána v obchodním rejstříku vedeném Městským  
soudem v Praze, spisová značka A 48384

Sídlo: Dlážděná 1003/7, 110 00 Praha 1  
IČ: 709 94 234 DIČ: CZ 709 94 234  
[www.spravazeleznic.cz](http://www.spravazeleznic.cz)

Správa železniční telematiky  
V Celnici 1028/10, 110 00 Praha 1

**E.4 STANOVISKA A VYJÁDŘENÍ DALŠÍCH ORGANIZACÍ****Český rybářský svaz, z. s., Severočeský územní svaz**

Střekovské nábřeží 975/51, Střekov, 400 03 Ústí nad Labem, IČ:00434132, DIČ:CZ00434132  
Zapsaný ve spolkovém rejstříku, vedeném Městským soudem v Praze v oddílu L, vložce 42807.

**AV ProENVI, s.r.o.**

Kolonka 118/8

165 00 Praha 6 - Lysolaje

datovou schránkou: jq5pt2e

**Váš dopis značky / ze dne****Naše značka****Vyřizuje****Ústí nad Labem**

P561/23

Havránková (havrankova@crsusti.cz)

12.05.2023

**Stanovisko k akci OPŠ 07/2021 Chrochvický potok – opevnění**

Český rybářský svaz, z. s., Severočeský územní svaz, se sídlem Střekovské nábřeží 975/51, 400 03 Ústí nad Labem, IČ: 00434132, jako uživatel mimopstruhového rybářského revíru č. 441 020 Labe 2 (IDVT 10100002), jehož součástí je levostranný přítok Chrochvický potok (IDVT 10104593), vydává

**souhlasné stanovisko**

pro žadatele, kterým je společnost **Povodí Ohře, s. p., se sídlem Bezručova 4219, 430 03 Chomutov, IČ: 70889988, v zastoupení společností AV ProEnvi, s. r. o., se sídlem Kolonka 118/8, 165 00 Praha 6 – Lysolaje, IČ: 2836463,**

k žádosti o vyjádření k akci „**OPŠ 07/2021 Chrochvický potok – opevnění**“ realizované na pozemcích parc. č. 3164 (vodní plocha), 3218/1 (orná půda), 3422/1 (vodní plocha), 3422/4 (vodní plocha), 3426 (trvalý travní porost), 3427 (trvalý travní porost) a 3828/4 (ostatní plocha) v k. ú. Podmokly a na pozemcích parc. č. 41/1 (zastavěná plocha a nádvoří), 42/1 (zahradka) a 384/5 (trvalý travní porost) v k. ú. Chrochvice, obec Děčín, okres Děčín, kraj Ústecký.

Jedná se o opravu stávajících poškozených staveb a vybudování nových opatření na poškozeném korytě toku. Bude provedena sanace břehových a dnových nátrží formou těžkých kamenných rovnánin či záhonů a stabilizace dna koryta příčnými objekty. Stavba je rozdělena do čtyř stavebních objektů, SO 1 – Oprava opevnění koryta (ř. km 0,088 – 0,690), SO 2 – Oprava opěrných zdí (ř. km 0,571 – 0,603), SO 3 – Rekonstrukce spadiště přehrážky (ř. km 1,260) a SO 4 – Kácení. Popis jednotlivých SO se nachází v projektové dokumentaci pod názvem „**OPŠ 07/2021 CHROCHVICKÝ POTOK – OPEVNĚNÍ**“, kterou vypracovala společnost AV ProEnvi, s. r. o., se sídlem Kolonka 118/8, 165 00 Praha 6 – Lysolaje, IČ: 28364637, květen 2023.

**S realizací záměru souhlasíme za dodržení následujících podmínek:**

- Předmětný vodní tok se nevyužívá k rybářskému hospodaření vzhledem k těžkému opevnění dna koryta a nízké vodnatosti v letních měsících.
- Stavba bude dokonale zajištěna proti úniku provozních a pohonných hmot ropného původu a také stavebních hmot, zejména cementových směsí do vodního toku.
- Alespoň 2 týdny před zahájením stavebních prací požadujeme oznámení této skutečnosti na adresu sekretariátu ČRS, z. s., SvčÚS.

S rybářským pozdravem



Ing. Tomáš Kava  
jednatel ČRS, z. s., SvčÚS

TELEFON:  
475 531 004, 734 253 887

E-mail:  
[crsusti@crsusti.cz](mailto:crsusti@crsusti.cz)

Datová schránka:  
du93uvp



**ARCHEOLOGICKÝ ÚSTAV AV ČR, Praha, v. v. i.**

**REFERÁT ARCHEOLOGICKÉ PAMÁTKOVÉ PÉČE**

Letenská 123/4, 118 01 Praha 1 - Malá Strana  
+420 257 014 310  
e-mail: oznameni@arup.cas.cz, marik@arup.cas.cz

V Praze 22. 5. 2023

**Věc: Potvrzení o splnění oznamovací povinnosti dle § 22, odst. 2 zák. č. 20/1987**

Potvrzujeme, že **Povodí Ohře, s.p.** (Eliášova 20, Praha 6 - Bubeneč ; tel: +420605282095; email: svobodova@avproenvi.cz), jehož zastupuje AV ProENVI, s.r.o., ohlásil záměr **OPŠ 07/2021 Chrochvický potok – opevnění** (plánované zahájení: 1.9.2024) na k. ú. **PODMOKLY (okr. Děčín)**, parc. č. 3164, 3218/1, 3422/1, 3422/4, 3426, 3427, 3828/4 v k.ú. Podmokly [625141] 41/1, 42/1 a 384/5 v k.ú. Chrochvice [625089] (Děčín - koryto potoka v intravilánu ) Archeologickému ústavu AV ČR, Praha, v. v. i.. Oznámení provedl **22. 5. 2023 13:23** pod evidenčním číslem **C-202305759**. Tímto **byla naplněna povinnost oznámit** zamýšlenou stavební nebo jinou činnost Archeologickému ústavu podle ustanovení § 22, odst. 2, zákona č. 20/1987 Sb. Po schválení a registraci oznámení konkrétní organizací oprávněnou provádět archeologické výzkumy Vás budeme informovat.

**TENTO DOKUMENT NESLOUŽÍ JAKO POTVRZENÍ O PROVEDENÍ  
ARCHEOLOGICKÉHO VÝZKUMU PRO STAVEBNÍ ČI JINÉ ŘÍZENÍ.**

Oznamovatel je v návaznosti na oznámení povinen umožnit Archeologickému ústavu nebo oprávněné organizaci provést na dotčeném území záchranný archeologický výzkum. O tomto mu bude potvrzení vystaveno samostatně, a to organizací, která výzkum realizovala.

S pozdravem

Mgr. Jan Mařík, Ph.D.

ředitel

Archeologický ústav AV ČR, Praha, v. v. i.



**E.5 STANOVISKA VLASTNÍKŮ TECHNICKÉ INFRASTRUKTURY****VYJÁDŘENÍ O POLOZE SÍTĚ ELEKTRONICKÝCH KOMUNIKACÍ****a****A VŠEOBECNÉ PODMÍNKY OCHRANY SÍTĚ ELEKTRONICKÝCH KOMUNIKACÍ**

toto Vyjádření o poloze sítě elektronických komunikací („Vyjádření“) a Všeobecné podmínky ochrany sítě elektronických komunikací, které jsou přílohou Vyjádření („Všeobecné podmínky ochrany“) vydává s odvoláním na příslušná ustanovení zákona č. 127/2005 Sb., o elektronických komunikacích a o změně některých souvisejících zákonů (zákon o elektronických komunikacích), ve znění pozdějších předpisů („ZoEK“), na příslušná ustanovení zákona č. 283/2021 Sb., stavební zákon, ve znění pozdějších předpisů („Stavební zákon“) a na příslušná ustanovení zákona č. 89/2012 Sb., občanský zákoník, ve znění pozdějších předpisů („Občanský zákoník“) společnost CETIN a.s., IČO: 04084063 („CETIN“).

Číslo jednací: 76168/25

Číslo žádosti: 0125 960 523 („Žádost“)

Důvod Vyjádření	Informace o poloze sítě	
Žadatel	AV ProENVÍ, s.r.o., kontaktní osoba: Barbora Pavlasová, Kolonka 118/8, Praha, 16500	
Stavebník	-- neuvedeno --, -- neuvedeno --, 0	
Zájmové území	Okres	Děčín
	Obec	Děčín
	Kat. území / č. parcely	Chrochvice; Podmokly
Platnost Vyjádření	17. 3. 2027 („Den pozbytí platnosti Vyjádření“)	

**1. Definice****1.1. Pro účely Vyjádření:**

Důvod Vyjádření znamená důvod pro vydání Vyjádření určený Žadatelem v Žádosti;

POS znamená osobu určenou v čl. 2 Všeobecných podmínek ochrany;

SEK znamená komunikační vedení a zařízení sítě elektronických komunikací společnosti CETIN;

Situační výkres znamená výkres s výřezy účelové mapy SEK, který je přílohou Vyjádření;

Stavebník znamená (i) osobu určenou ve Vyjádření, (ii) Žadatele, (iii) a rovněž osobu, o které tak stanoví Stavební zákon;

Zájmové území znamená území určené a označené Žadatelem v Žádosti;

Žadatel znamená osobu určenou ve Vyjádření.

**2. Vyjádření****2.1. Na základě všech údajů Žadatelem v Žádosti uvedených, a na základě údajů, které společnost CETIN eviduje o SEK v Zájmovém území ke dni podání Žádosti,**

společnost CETIN:

- potvrzuje, že v Zájmovém území je umístěno SEK, v rozsahu určeném v Situačním výkresu;
- upozorňuje, že Vyjádření není určeno a nesmí být použito pro podání žádosti o vydání jakéhokoliv povolení dle Stavebního zákona či souhlasu nahrazujícího povolení dle Stavebního zákona, ani pro získání závazného stanoviska dle zvláštního právního předpisu;
- určuje ve Všeobecných podmínkách ochrany podmínky ochrany SEK, a práva a povinnosti Stavebníka;
- určuje, že přeložení SEK, je-li nezbytné, zajistí společnost CETIN, a to na základě písemné smlouvy uzavřené mezi společností CETIN a Stavebníkem;
- upozorňuje, že přeložení SEK nesmí být provedeno, bez toho, aniž by mezi společností CETIN a Stavebníkem byla uzavřena písemná smlouva o přeložení SEK.

**3. Ostatní**

CETIN a.s., Českomoravská 2510/19, 190 00 Praha 9 - Libeň, Czech Republic, registrovaná u Městského soudu v Praze, spisová značka B 20623  
IČO: 04084063, DIČ: CZ04084063, Bankovní spojení 20191600036000, PPF banka, Evropská 2690/17, Praha 6, www.cetin.cz



Číslo jednací: 76168/25


Číslo žádosti: 0125 960 523

- 3.1. Vyjádření je platné pouze pro Zájmové území a pro Důvod Vyjádření.
- 3.2. V Den pozbytí platnosti Vyjádření pozbývá Vyjádření platnosti.
- 3.3. Ke zpracování Vašich osobních údajů dochází vždy v souladu s platnými právními předpisy. Konkrétní zásady a podmínky zpracování osobních údajů společností CETIN jsou dostupné na stránce <https://www.cetin.cz/zasady-ochrany-osobnich-udaju>.
- 3.4. V případě dotazů k Vyjádření kontaktujte prosím asistenční linku +420 800 630 630.

Přílohami Vyjádření jsou:

- *Všeobecné podmínky ochrany*
- *Informace k vytyčení SEK*
- *Situační výkres (obsahuje Zájmové území a výřezy účelové mapy SEK)*

Vyjádření vydala společnost CETIN dne: 17. 3. 2025.

  
CETIN a.s.  
Českomoravská 2510/19, Libeň  
190 00 Praha 9  
DIČ: CZ04084063  
102



Číslo jednací: 76168/25

Číslo žádosti: 0125 960 523

## VŠEOBECNÉ PODMÍNKY OCHRANY SÍTĚ ELEKTRONICKÝCH KOMUNIKACÍ společnosti CETIN

### 1. PLATNOST A ÚČINNOST VŠEOBECNÝCH PODMÍNEK OCHRANY

- 1.1. Tyto Všeobecné podmínky ochrany sítě elektronických komunikací (dále jen „VPO“) jsou přílohou Vyjádření.
- 1.2. V případě rozporu mezi Vyjádřením a VPO má přednost Vyjádření, pokud není VPO výslovně určeno jinak.
- 1.3. VPO nabývají účinnosti okamžikem odeslání Vyjádření na adresu elektronické pošty nebo adresu, pro doručení prostřednictvím poštovní přepravy, určenou Žadatelem v Žádosti.

### 2. DEFINICE

#### 2.1. Pro účely VPO:

„CETIN“ znamená obchodní korporace CETIN a.s., IČO: 04084063;  
 „Den“ znamená kalendářní den;  
 „Kabelovod“ znamená věc nemovitou sestávající z tělesa kabelovodu a kabelových komor, sloužící k zatahování kabelů a ochranných trubek;  
 „Občanský zákoník“ znamená zákon č. 89/2012 Sb., občanský zákoník, ve znění pozdějších předpisů;  
 „POS“ znamená David Mmka, tel.: 720 034 270, e-mail: david.mмка@cetin.cz, a to ke dni vydání Vyjádření;  
 „Pracovní den“ znamená Den, kromě soboty, neděle, a státních svátků a ostatních svátků dle zákona č. 245/2000 Sb., o státních svátcích, o ostatních svátcích, o významných dnech a o dnech pracovního klidu, ve znění pozdějších předpisů;  
 „Příslušné požadavky“ znamená jakýkoli a každý příslušný právní předpis, vč. technických norem, nebo normativní právní akt veřejné správy či samosprávy, nebo jakékoli rozhodnutí, povolení, souhlas nebo licenci, včetně podmínek, které s ním souvisí;  
 „Překládka“ znamená stavbu spočívající ve změně trasy nebo místa umístění SEK;  
 „SEK“ znamená komunikační vedení a zařízení sítě elektronických komunikací společnosti CETIN;  
 „Stavba“ znamená stavbu určenou Vyjádřením, a rovněž stavbu, o které tak stanoví Stavební zákon;  
 „Stavebník“ znamená (i) osobu určenou ve Vyjádření, (ii) Žadatele, (iii) osobu, o které tak stanoví Stavební zákon, (iv) osobu Stavebníkem pověřenou či zmocněnou;  
 „Stavební zákon“ znamená zákon č. 283/2021 Sb., stavební zákon, ve znění pozdějších předpisů;  
 „Vyjádření“ znamená vyjádření o poloze sítě elektronických komunikací vydané společností CETIN dne 17. 3. 2025 pod č.j. 76168/25;  
 „Zájmové území“ znamená území určené a označené Žadatelem v Žádosti;  
 „Situační výkres“ znamená výkres s výřezy účelové mapy SEK, který je přílohou Vyjádření;  
 „ZoEK“ znamená zákon č. 127/2005 Sb., o elektronických komunikacích a o změně některých souvisejících zákonů (zákon o elektronických komunikacích), ve znění pozdějších předpisů;  
 „Žadatel“ znamená osobu určenou ve Vyjádření;  
 „Žádost“ znamená Žádost určenou ve Vyjádření.

### 3. OBECNÁ PRÁVA A POVINNOSTI STAVEBNÍKA

- 3.1. SEK je obecně prospěšným zařízením, zřízeným a provozovaným ve veřejném zájmu, a je chráněno Příslušnými požadavky.
- 3.2. SEK je chráněna ochranným pásmem, jehož šíře činí určenou ZoEK a/nebo šíři určenou rozhodnutím o ochranném pásmu, vydaným dle Stavebního zákona.
- 3.3. Stavebník je povinen při provádění Stavby a jakýchkoliv jiných dalších prací, při odstraňování havárií, a projektování staveb, řídit se Příslušnými požadavky, správnou praxí v oboru stavebnictví a technologickými postupy, a je povinen učinit veškerá nezbytná opatření vyžadovaná ZoEK, a Příslušnými požadavky k ochraně SEK před poškozením. Povinnost Stavebníka dle odst. 3.3. VPO se vztahuje rovněž na SEK umístěné a provozované mimo Zájmové území.
- 3.4. Stavebník je povinen rozpor mezi údaji v Situačním výkresu a skutečným stavem, bez zbytečného odkladu, nejpozději Den následující po zjištění, oznámit POS.
- 3.5. Stavebník je povinen poškození či krádež SEK bez zbytečného odkladu, nejpozději Den následující po zjištění, telefonicky oznámit dohledovému centru společnosti CETIN na telefonní číslo +420 238 464 190.
- 3.6. Požaduje-li Stavebník, aby se společnost CETIN jako účastník správního řízení, pro jehož účely bylo vydáno Vyjádření, vzdala práva na odvolání proti rozhodnutí vydanému ve správním řízení, má právo kontaktovat POS.

### 4. PRÁVA A POVINNOSTI STAVEBNÍKA PŘI PROJEKTOVÁNÍ A PŘÍPRAVĚ STAVBY

- 4.1. Při projektování Stavby je Stavebník povinen zajistit, aby projektová dokumentace Stavby a) zohledňovala veškeré požadavky na ochranu SEK vyplývající z Příslušných požadavků, ze ZoEK a ze Stavebního zákona, b) respektovala správnou praxi v oboru stavebnictví a technologické postupy a c) umožňovala, aby i po provedení a umístění Stavby dle projektové dokumentace byla společnost CETIN schopna bez jakýchkoliv omezení a překážek provozovat SEK, provádět jeho údržbu a opravy.
- 4.2. Není-li projektovou dokumentací zajištěno splnění všech požadavků určených v odst. 4.1. VPO, vyvolá Stavebník Překládku.
- 4.3. Činí-li výška projektované Stavby nebo její úpravy či změny nebo dočasného objektu zařízení staveniště Stavby (jeřáb, konstrukce atd.), více než 15 m nad zemským povrchem, je Stavebník povinen písemně kontaktovat POS, a získat od společnosti CETIN konkrétní stanovisko a podmínky ochrany k radiovým trasám SEK, a vyjádření společnosti CETIN o tom, zda Stavba vyvolá Překládku. Ochranné pásmo radiových tras SEK je zakresleno do Situačního výkresu.
- 4.4. Ochranné pásmo radiových tras SEK je zakresleno do Situačního výkresu.
- 4.5. Nachází-li se v Zájmovém území podzemní silové vedení (NN) ve vlastnictví společnosti CETIN, je Stavebník ve vztahu k projektové dokumentaci povinen zajistit požadavky, určené v odst. 4.1. VPO. Není-li projektovou dokumentací zajištěno splnění všech požadavků určených v odst. 4.1. VPO, vyvolá Stavebník Překládku.



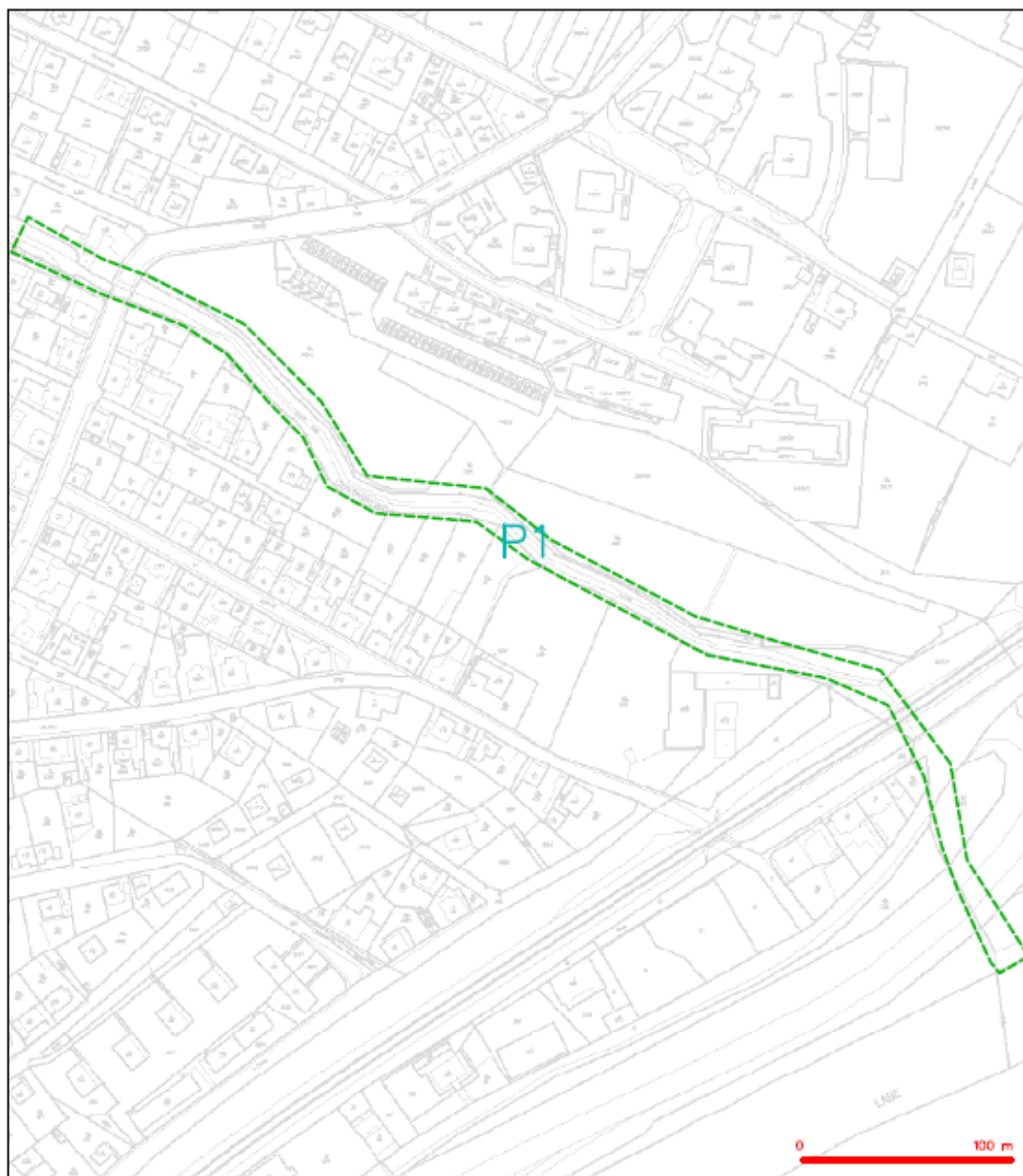


Číslo jednací: 76168/25

Číslo žádosti: 0125 960 523

- 4.6. Při projektování Stavby, která je stavbou (a) zařízení silových elektrických sítí (VN, VVN a ZVVN) a/nebo (b) trakčních vedení, je Stavebník povinen provést výpočet či posouzení rušivých vlivů na SEK a zpracovat ochranná opatření, to vše dle Příslušných požadavků a v souladu s nimi. Stavebník je povinen nejpozději třicet (30) Dnů před podáním žádosti o vydání povolení Stavby dle Stavebního zákona předat POS výpočet či posouzení rušivých vlivů na SEK a zpracovaná ochranná opatření.
- 4.7. Je-li Stavba v souběhu s Kabelovodem, nebo Kabelovod kříží, je Stavebník povinen nejpozději ke Dni, ke kterému započne se zpracováním projektové dokumentace ke Stavbě, oznámit POS a projednat s POS (a) každý případ, ve kterém je trajektorie podvrtu a protlaku vedena ve vzdálenosti menší, než 1,5 m od Kabelovodu a (b) jakýkoliv výkopové práce, které budou nebo by mohly být vedeny v úrovni či pod úrovní Kabelovodu nebo kabelové komory.
- 4.8. Je-li Stavba umístěna nebo má-li být umístěna v blízkosti Kabelovodu, ve vzdálenosti menší, než 1 m od Kabelovodu, nebo kříží-li Stavba Kabelovod ve vzdálenosti menší než 1 m nad nebo 2 m pod Kabelovodem, je Stavebník povinen předložit POS k posouzení zakreslení Stavby v příčných řezech, přičemž do příčného řezu je Stavebník povinen zakreslit rovněž profil kabelové komory.
- 5. PRÁVA A POVINNOSTI STAVEBNÍKA PŘI PROVÁDĚNÍ STAVBY**
- 5.1. Před započítím zemních prací ve vztahu ke Stavbě je Stavebník povinen vytýčit trasu SEK na terénu. Osobu, která bude zemní práce ve vztahu ke Stavbě provádět, je Stavebník povinen s vytýčenou trasou SEK seznámit. Porušil-li Stavebník povinnost určenou v tomto odst. 5.1, VPO odpovídá společnosti CETIN za náklady a škodu, vzniklé porušením povinnosti a je povinen je společností CETIN uhradit.
- 5.2. Nejpozději pět (5) Pracovních dnů před započítím prací na Stavbě je Stavebník povinen započítí prací oznámit společností CETIN zasláním na adresu elektronické pošty POS; oznámení musí obsahovat alespoň číslo jednací Vyjádření a kontaktní údaje Stavebníka.
- 5.3. Stavebník je povinen SEK zabezpečit a zajistit proti mechanickému poškození, zejména dočasným umístěním silničních betonových panelů nad kabelovou trasou SEK nebo jiným vhodným způsobem. Do okamžiku zajištění a zabezpečení ochrany SEK způsobem určeným dle předchozí věty, nemá Stavebník právo přejíždět vozidly nebo stavební mechanizací trasu SEK. Při přepravě vysokých nákladů nebo při projíždění stroji, vozidly či mechanizací pod nadzemním SEK je Stavebník povinen prověřit, zda výška nadzemního SEK je dostatečná, a umožňuje spolehlivý a bezpečný způsob přepravy nákladu či průjezdu strojů, vozidel či mechanizací.
- 5.4. Při provádění zemních prací v blízkosti SEK je Stavebník povinen postupovat tak, aby nedošlo ke změně hloubky uložení nebo prostorového uspořádání SEK. V místě, kde SEK vystupuje ze země do budovy, rozváděče, na sloup apod. je Stavebník povinen provádět zemní práce se zvýšenou mírou opatrnosti, výkopové práce v blízkosti sloupu nadzemního SEK je Stavebník povinen provádět v takové vzdálenosti od sloupu nadzemního vedení SEK, která je dostatečná k tomu, aby nedošlo nebo nemohlo dojít k narušení stability sloupu nadzemního SEK. Stavebník je povinen zajistit, že bez souhlasu a vědomí společnosti CETIN nedojde ke: a) změně nivelety terénu, (b) výsadbě trvalých porostů, nebo (c) změně rozsahu a změně konstrukce zpevněných ploch. Je-li SEK odkryta, je Stavebník povinen SEK, po dobu, po kterou trvá odkrytí, zabezpečit proti prověšení, poškození a odcižení.
- 5.5. Zjistil-li Stavebník rozpor mezi údaji v projektové dokumentaci a skutečností, je povinen (i) bezodkladně přerušit práce a (ii) oznámit zjištěný rozpor POS, zasláním na adresu elektronické pošty POS. Do doby, než Stavebník od společnosti CETIN obdrží písemný souhlas s pokračováním v pracích, nemá právo v pracích ve vztahu ke Stavbě pokračovat.
- 5.6. Stavebník nemá právo bez předchozího písemného souhlasu společností CETIN manipulovat s kryty kabelových komor, jakkoliv zakrývat vstupy do kabelových komor, a to ani dočasně, vstupovat do kabelových komor, manipulovat s případně odkrytými prvky SEK či s jakýmkoliv jiným zařízením souvisejícím se SEK. Bez předchozího písemného souhlasu společností CETIN nemá Stavebník právo umístit nad trasou Kabelovodu žádnou síť technické infrastruktury v podélném směru.
- 5.7. Byla-li SEK odkryta, je Stavebník povinen nejméně tři (3) Pracovní dny před zakrytím SEK, písemně oznámit POS zakrytí SEK, a vyzvat POS ke kontrole SEK před zakrytím. Oznámení dle předchozí věty musí obsahovat alespoň předpokládaný Den zakrytí, číslo jednací Vyjádření a kontaktní údaje Stavebníka. Stavebník nemá právo uskutečnit zakrytí do doby, než obdrží od POS písemný souhlas se zakrytím.
- 6. ZÁVĚREČNÁ USTANOVENÍ**
- 6.1. VPO se řídí českým právem, zejména Občanským zákoníkem, ZoEK a Stavebním zákonem.
- 6.2. Stavebník má právo užít informace, data a dokumentaci obsažené ve Vyjádření pouze a výhradně k účelu, pro který mu byly poskytnuty. Stavebník nemá právo, výjma případů výslovně určených ve VPO, informace, data a dokumentaci obsaženou ve Vyjádření rozmnožovat, rozšiřovat, pronajímat, půjčovat či jinak umožnit jejich užití třetí osobě bez předchozího písemného souhlasu společností CETIN.
- 6.3. Porušil-li Stavebník kteroukoliv povinnost určenou ve Vyjádření a/nebo ve VPO, je povinen nahradit společností CETIN v celém rozsahu škodu, vzniklou porušením takové povinnosti.
- 6.4. Písemným stykem či pojmem „písemně“ se pro účely VPO rozumí předání zpráv jedním z těchto způsobů:
- v listinné podobě;
  - datovou zprávou prostřednictvím informačního systému datových schránek;
  - e-mailovou zprávou podepsanou zaručeným elektronickým podpisem dle zákona č. 297/2016 Sb., o službách vytvářejících důvěru pro elektronické transakce, ve znění pozdějších předpisů;
  - e-mailovou zprávou zaslano z adresy kontaktní osoby strany na adresu kontaktní osoby druhé strany určenou v Žádosti nebo ve Vyjádření nebo ve VPO.

**SITUAČNÍ VÝKRES – ZÁJMOVÉ ÚZEMÍ**

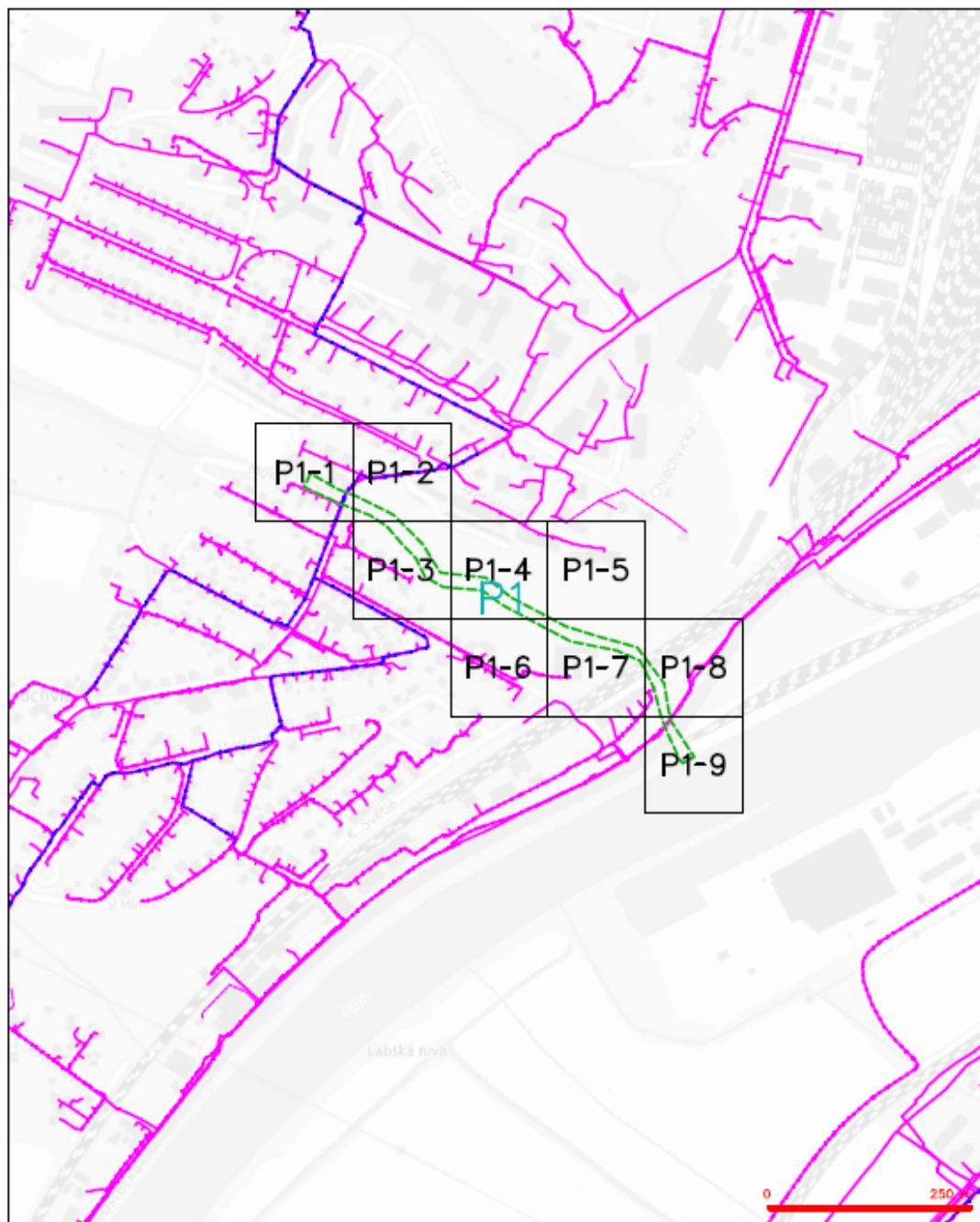


**LEGENDA**

----- hranice zájmového území a území







*Kal*  
CETIN a.s.  
Československá 2510/19, Ústí  
150 00 Praha 5  
DIČ: CZ06089603  
102

SITUAČNÍ VÝKRES - POLYGON 1



**LEGENDA**

1. *bratje zbiranje čim več odpadkov*  
 2. *ali prijatelji, čim več ali prijatelji (20)*  
 3. *zavodov pravi materialna zbirka*  
 4. *zavodov pravi materialna zbirka, 2000 evrov*  
 5. *na strani odpadkov z materialno zbirko*  
 6. *zavodov pravi materialna zbirka*  
 7. *zavodov pravi črni*

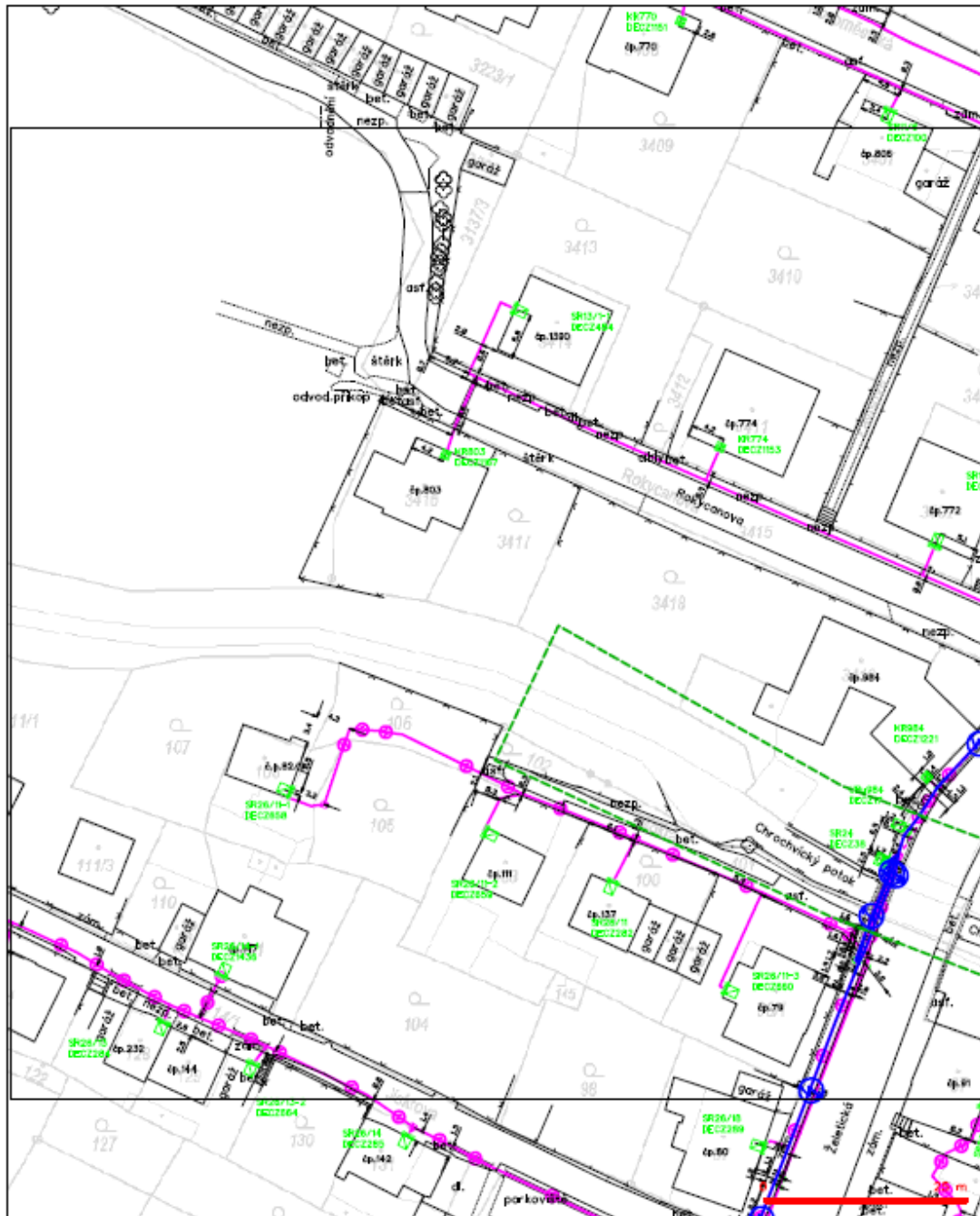
 *negendip' p'ukla opitakla labak, 1997* *traty*  
*mau anukla opitakla a maitakla labak*  
*raduk' akl, atepak adak raduk' akl*  
 *nakum' akl*  
 *negendip' akl*  *aklak, akaklak*  
 *pa'um' akl akl'*  
 *akl a kl*

CITY OF CHICAGO DEPT. OF LAND ACQUISITION  
 444 N. Dearborn Street, 2nd Floor, Chicago, IL 60610-4040  
 Tel: 312.321.2200 Fax: 312.321.2201

2/11

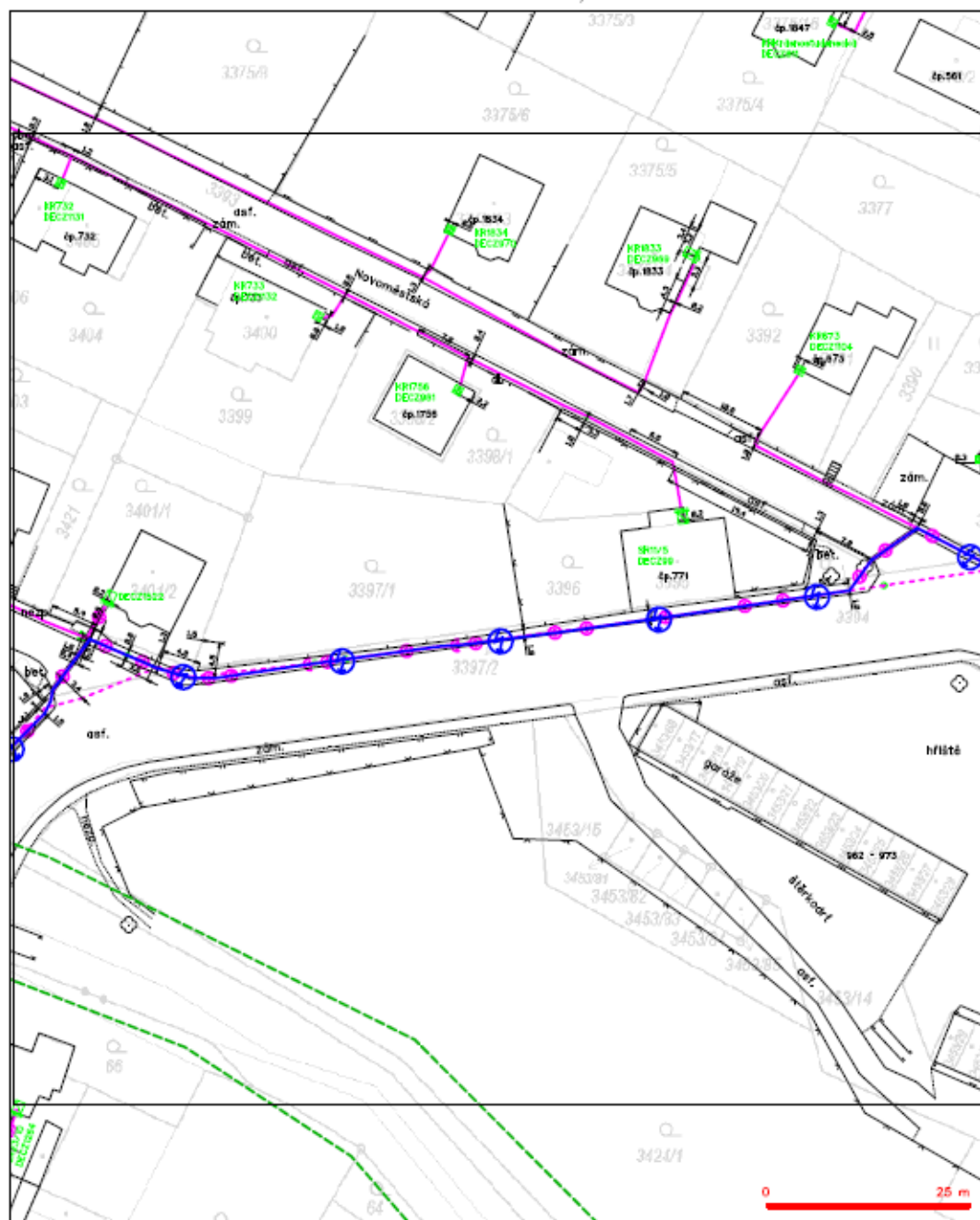


SITUAČNÍ VÝKRES - POLYGON 1, list kladu P1-1



- LYS12A**
- |   |   |   |   |   |   |   |   |   |    |    |    |    |    |    |    |    |    |    |    |    |    |    |    |    |    |    |    |    |    |    |    |    |    |    |    |    |    |    |    |    |    |    |    |    |    |    |    |    |    |    |    |    |    |    |    |    |    |    |    |    |    |    |    |    |    |    |    |    |    |    |    |    |    |    |    |    |    |    |    |    |    |    |    |    |    |    |    |    |    |    |    |    |    |    |    |    |    |    |     |
|---|---|---|---|---|---|---|---|---|----|----|----|----|----|----|----|----|----|----|----|----|----|----|----|----|----|----|----|----|----|----|----|----|----|----|----|----|----|----|----|----|----|----|----|----|----|----|----|----|----|----|----|----|----|----|----|----|----|----|----|----|----|----|----|----|----|----|----|----|----|----|----|----|----|----|----|----|----|----|----|----|----|----|----|----|----|----|----|----|----|----|----|----|----|----|----|----|----|----|-----|
| 1 | 2 | 3 | 4 | 5 | 6 | 7 | 8 | 9 | 10 | 11 | 12 | 13 | 14 | 15 | 16 | 17 | 18 | 19 | 20 | 21 | 22 | 23 | 24 | 25 | 26 | 27 | 28 | 29 | 30 | 31 | 32 | 33 | 34 | 35 | 36 | 37 | 38 | 39 | 40 | 41 | 42 | 43 | 44 | 45 | 46 | 47 | 48 | 49 | 50 | 51 | 52 | 53 | 54 | 55 | 56 | 57 | 58 | 59 | 60 | 61 | 62 | 63 | 64 | 65 | 66 | 67 | 68 | 69 | 70 | 71 | 72 | 73 | 74 | 75 | 76 | 77 | 78 | 79 | 80 | 81 | 82 | 83 | 84 | 85 | 86 | 87 | 88 | 89 | 90 | 91 | 92 | 93 | 94 | 95 | 96 | 97 | 98 | 99 | 100 |
| 1 | 2 | 3 | 4 | 5 | 6 | 7 | 8 | 9 | 10 | 11 | 12 | 13 | 14 | 15 | 16 | 17 | 18 | 19 | 20 | 21 | 22 | 23 | 24 | 25 | 26 | 27 | 28 | 29 | 30 | 31 | 32 | 33 | 34 | 35 | 36 | 37 | 38 | 39 | 40 | 41 | 42 | 43 | 44 | 45 | 46 | 47 | 48 | 49 | 50 | 51 | 52 | 53 | 54 | 55 | 56 | 57 | 58 | 59 | 60 | 61 | 62 | 63 | 64 | 65 | 66 | 67 | 68 | 69 | 70 | 71 | 72 | 73 | 74 | 75 | 76 | 77 | 78 | 79 | 80 | 81 | 82 | 83 | 84 | 85 | 86 | 87 | 88 | 89 | 90 | 91 | 92 | 93 | 94 | 95 | 96 | 97 | 98 | 99 | 100 |
| 1 | 2 | 3 | 4 | 5 | 6 | 7 | 8 | 9 | 10 | 11 | 12 | 13 | 14 | 15 | 16 | 17 | 18 | 19 | 20 | 21 | 22 | 23 | 24 | 25 | 26 | 27 | 28 | 29 | 30 | 31 | 32 | 33 | 34 | 35 | 36 | 37 | 38 | 39 | 40 | 41 | 42 | 43 | 44 | 45 | 46 | 47 | 48 | 49 | 50 | 51 | 52 | 53 | 54 | 55 | 56 | 57 | 58 | 59 | 60 | 61 | 62 | 63 | 64 | 65 | 66 | 67 | 68 | 69 | 70 | 71 | 72 | 73 | 74 | 75 | 76 | 77 | 78 | 79 | 80 | 81 | 82 | 83 | 84 | 85 | 86 | 87 | 88 | 89 | 90 | 91 | 92 | 93 | 94 | 95 | 96 | 97 | 98 | 99 | 100 |
| 1 | 2 | 3 | 4 | 5 | 6 | 7 | 8 | 9 | 10 | 11 | 12 | 13 | 14 | 15 | 16 | 17 | 18 | 19 | 20 | 21 | 22 | 23 | 24 | 25 | 26 | 27 | 28 | 29 | 30 | 31 | 32 | 33 | 34 | 35 | 36 | 37 | 38 | 39 | 40 | 41 | 42 | 43 | 44 | 45 | 46 | 47 | 48 | 49 | 50 | 51 | 52 | 53 | 54 | 55 | 56 | 57 | 58 | 59 | 60 | 61 | 62 | 63 | 64 | 65 | 66 | 67 | 68 | 69 | 70 | 71 | 72 | 73 | 74 | 75 | 76 | 77 | 78 | 79 | 80 | 81 | 82 | 83 | 84 | 85 | 86 | 87 | 88 | 89 | 90 | 91 | 92 | 93 | 94 | 95 | 96 | 97 | 98 | 99 | 100 |
| 1 | 2 | 3 | 4 | 5 | 6 | 7 | 8 | 9 | 10 | 11 | 12 | 13 | 14 | 15 | 16 | 17 | 18 | 19 | 20 | 21 | 22 | 23 | 24 | 25 | 26 | 27 | 28 | 29 | 30 | 31 | 32 | 33 | 34 | 35 | 36 | 37 | 38 | 39 | 40 | 41 | 42 | 43 | 44 | 45 | 46 | 47 | 48 | 49 | 50 | 51 | 52 | 53 | 54 | 55 | 56 | 57 | 58 | 59 | 60 | 61 | 62 | 63 | 64 | 65 | 66 | 67 | 68 | 69 | 70 | 71 | 72 | 73 | 74 | 75 | 76 | 77 | 78 | 79 | 80 | 81 | 82 | 83 | 84 | 85 | 86 | 87 | 88 | 89 | 90 | 91 | 92 | 93 | 94 | 95 | 96 | 97 | 98 | 99 | 100 |
| 1 | 2 | 3 | 4 | 5 | 6 | 7 | 8 | 9 | 10 | 11 | 12 | 13 | 14 | 15 | 16 | 17 | 18 | 19 | 20 | 21 | 22 | 23 | 24 | 25 | 26 | 27 | 28 | 29 | 30 | 31 | 32 | 33 | 34 | 35 | 36 | 37 | 38 | 39 | 40 | 41 | 42 | 43 | 44 | 45 | 46 | 47 | 48 | 49 | 50 | 51 | 52 | 53 | 54 | 55 | 56 | 57 | 58 | 59 | 60 | 61 | 62 | 63 | 64 | 65 | 66 | 67 | 68 | 69 | 70 | 71 | 72 | 73 | 74 | 75 | 76 | 77 | 78 | 79 | 80 | 81 | 82 | 83 | 84 | 85 | 86 |    |    |    |    |    |    |    |    |    |    |    |    |    |     |

## SITUAČNÍ VÝKRES - POLYGON 1, list kladu P1-2



## LEGENDA

- |   |   |
|---|---|
| <p>— hranice pozemků dle ÚP a katastru</p> <p>— hranice pozemků dle ÚP a katastru (CETIN)</p> <p>— hranice pozemků v katastru</p> <p>— hranice pozemků v katastru (CETIN)</p> <p>— hranice pozemků v katastru (CETIN)</p> | <p>— hranice pozemků v katastru (CETIN)</p> <p>— hranice pozemků v katastru (CETIN)</p> <p>— hranice pozemků v katastru (CETIN)</p> <p>— hranice pozemků v katastru (CETIN)</p> <p>— hranice pozemků v katastru (CETIN)</p> |
|---|---|

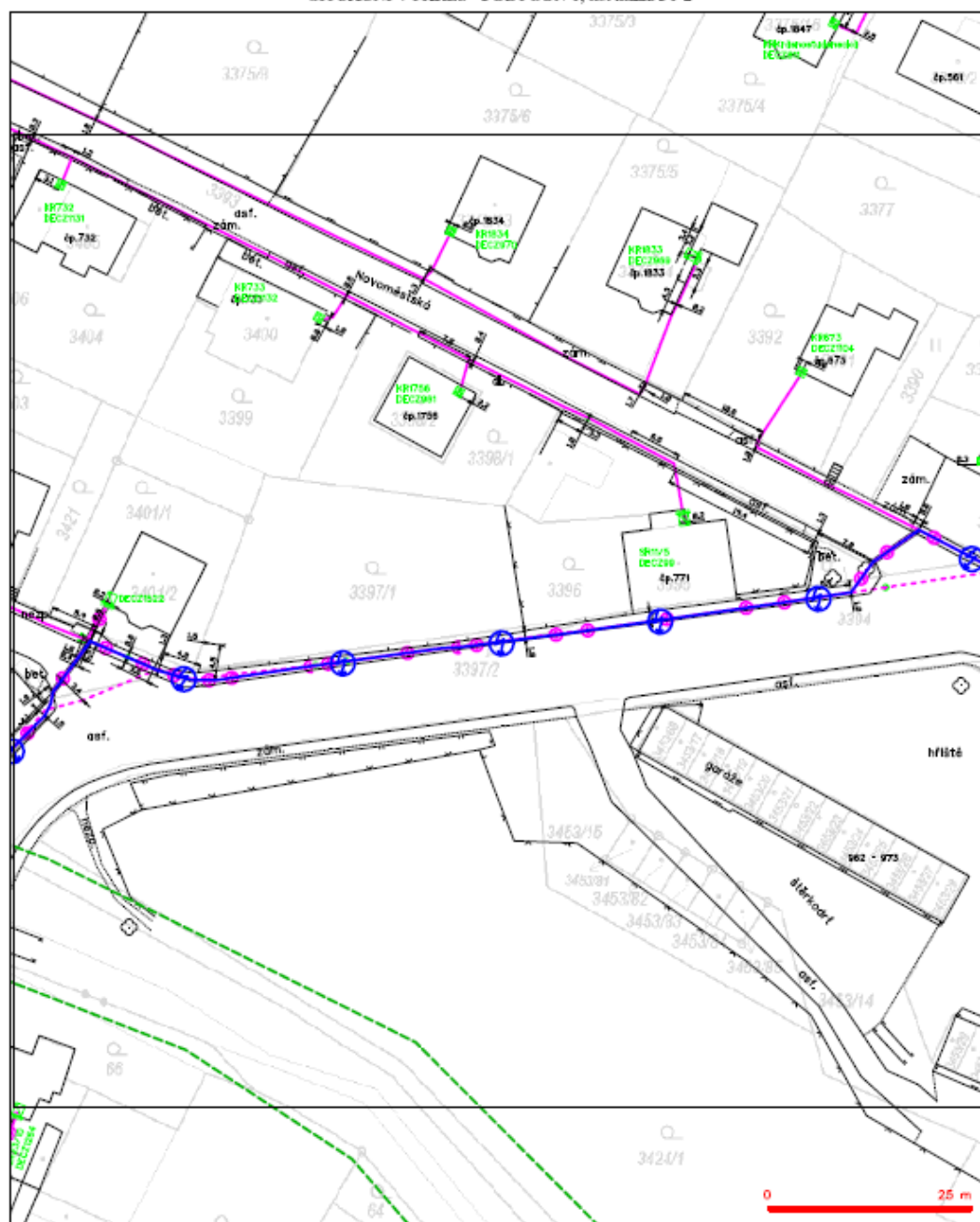


## SITUAČNÍ VÝKRES - POLYGON 1, list kladu P1-3



	hraniční čára pozemků dle ÚP a katastru		navrhovaný přírubový náhon, který bude proveden v rámci projektu
	hraniční čára pozemků dle ÚP a katastru		navrhovaný přírubový náhon, který bude proveden v rámci projektu
	navrhovaný přírubový náhon, který bude proveden v rámci projektu		navrhovaný přírubový náhon, který bude proveden v rámci projektu
	navrhovaný přírubový náhon, který bude proveden v rámci projektu		navrhovaný přírubový náhon, který bude proveden v rámci projektu
	navrhovaný přírubový náhon, který bude proveden v rámci projektu		navrhovaný přírubový náhon, který bude proveden v rámci projektu
	navrhovaný přírubový náhon, který bude proveden v rámci projektu		navrhovaný přírubový náhon, který bude proveden v rámci projektu
	navrhovaný přírubový náhon, který bude proveden v rámci projektu		navrhovaný přírubový náhon, který bude proveden v rámci projektu
	navrhovaný přírubový náhon, který bude proveden v rámci projektu		navrhovaný přírubový náhon, který bude proveden v rámci projektu
	navrhovaný přírubový náhon, který bude proveden v rámci projektu		navrhovaný přírubový náhon, který bude proveden v rámci projektu
	navrhovaný přírubový náhon, který bude proveden v rámci projektu		navrhovaný přírubový náhon, který bude proveden v rámci projektu

## SITUAČNÍ VÝKRES - POLYGON 1, list kladu P1-2



## LEGENDA

- |   |  |
|---|--|
| <ul style="list-style-type: none"> <li>— hranice státního území a katastru</li> <li>— hranice státního území a katastru (ČT)</li> <li>— hranice státního území a katastru (ČT)</li> <li>— hranice státního území a katastru (ČT)</li> <li>— hranice státního území a katastru (ČT)</li> <li>— hranice státního území a katastru (ČT)</li> </ul> | <ul style="list-style-type: none"> <li>— hranice státního území a katastru (ČT)</li> <li>— hranice státního území a katastru (ČT)</li> <li>— hranice státního území a katastru (ČT)</li> <li>— hranice státního území a katastru (ČT)</li> <li>— hranice státního území a katastru (ČT)</li> <li>— hranice státního území a katastru (ČT)</li> </ul> |
|---|--|

(listový formát A3)

Priloha k Vyhlášce č.j.: 761/68/25

Číslo účtu: 0125 960 523

SITUAČNÍ VÝKRES - POLYGON 1, list kladu P1-3



**LEGENDA**

- [illegible]

© 2011 by American Psychological Association 0893-3200/11/\$12.00 DOI: 10.1037/a0024404

5/11

Číslo faktury: 0125 960 523

[illegible][illegible]

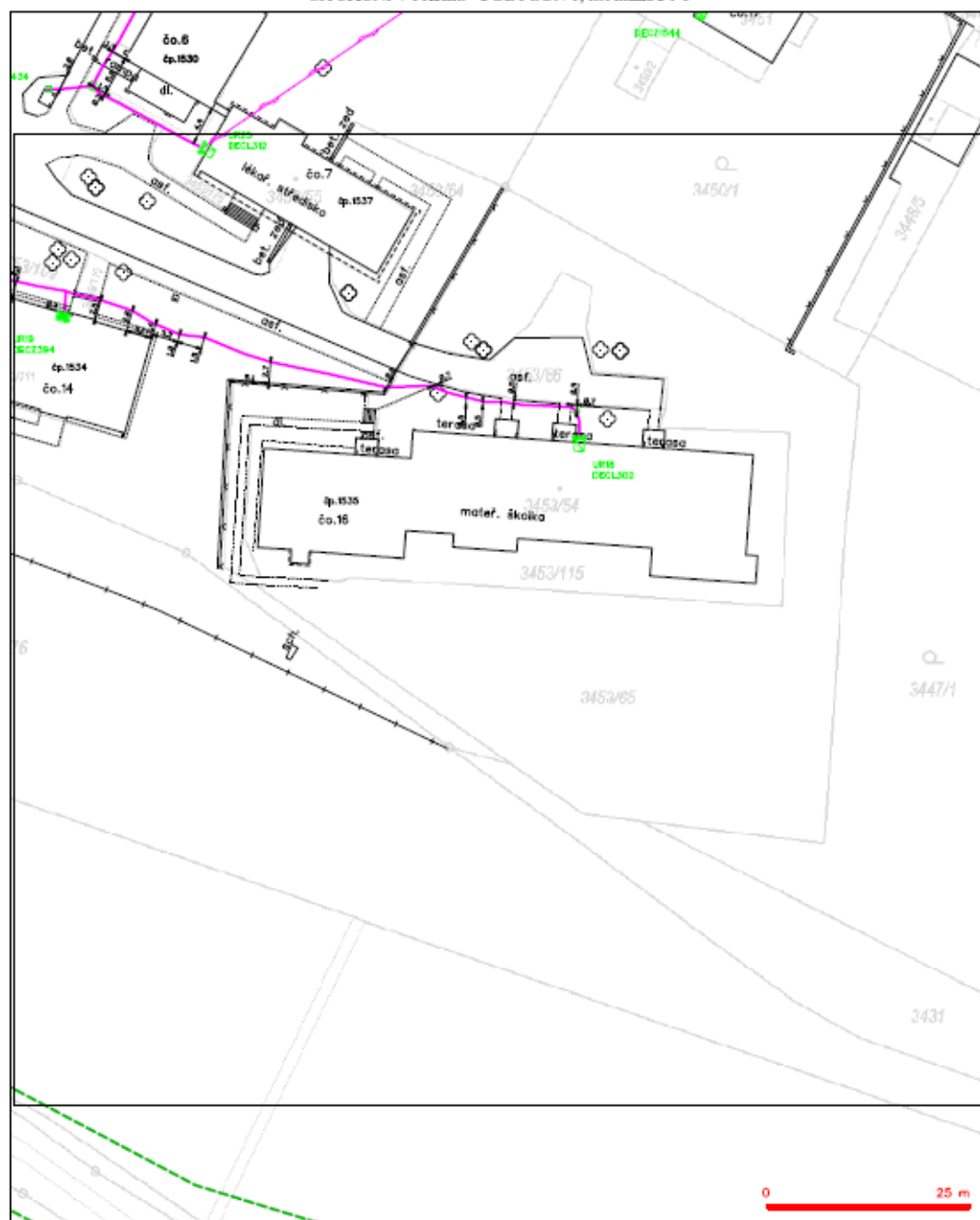
6 / 11

(tableový formát A3)

Priloha k Vyjadreni č.j.: 76168/25

Číslo řádky: 0125 960 523

SITUAČNÍ VÝKRES - POLYGON 1, list kladu P1-5



**LEGENDA**

----- *bratni žigovetna slova i složenici*  
 \* \* \* \* \* *ili piskavica, izgovor i ili piskavica (Z)*  
 ----- *završni prstić matičastih slova*  
 ----- *završni prstić upitnih slova, NDA izgovor*  
 ----- *naše slova upitnika i matičastih slova*  
 ----- *završni prstić matičastih slova*  
 ----- *izgovor i ili Z*

[illegible]

©2015 by Commonwealth of Massachusetts. All rights reserved. Printed in the United States of America. 10 9 8 7 6 5 4 3 2 1

7/11
































Číslo řádky: 0125 960 523

The image is a technical drawing of a cadastral map, likely from a Czech Republic cadastral office, showing a proposed green infrastructure project. The map features a network of green lines representing planned green infrastructure, with specific points labeled with codes like SR23/5, SR23/1, and SR23/2. The map includes various land parcels, buildings, and roads, with a scale bar indicating 25 meters.

Key elements on the map include:

- Green Infrastructure Network:** A series of green lines and points representing the planned green infrastructure. Specific points are labeled with codes such as SR23/5, SR23/1, and SR23/2.
- Land Parcels:** Various land parcels are shown, some with addresses like 43/4, 43/5, 43/1, 42/2, 42/1, 317, 318, 320, 322, 324, 326, 328, 330, 332, 334, 336, 338, 340/10, 342, 344, 346, 348, 350, 352, 354, 356, 358, 360, 362, 364, 366, 368, 370, 372, 374, 376, 378, 380, 382, 384, 386, 388, 390, 392, 394, 396, 398, 400, 402, 404, 406, 408, 410, 412, 414, 416, 418, 420, 422, 424, 426, 428, 430, 432, 434, 436, 438, 440, 442, 444, 446, 448, 450, 452, 454, 456, 458, 460, 462, 464, 466, 468, 470, 472, 474, 476, 478, 480, 482, 484, 486, 488, 490, 492, 494, 496, 498, 500, 502, 504, 506, 508, 510, 512, 514, 516, 518, 520, 522, 524, 526, 528, 530, 532, 534, 536, 538, 540, 542, 544, 546, 548, 550, 552, 554, 556, 558, 560, 562, 564, 566, 568, 570, 572, 574, 576, 578, 580, 582, 584, 586, 588, 590, 592, 594, 596, 598, 600, 602, 604, 606, 608, 610, 612, 614, 616, 618, 620, 622, 624, 626, 628, 630, 632, 634, 636, 638, 640, 642, 644, 646, 648, 650, 652, 654, 656, 658, 660, 662, 664, 666, 668, 670, 672, 674, 676, 678, 680, 682, 684, 686, 688, 690, 692, 694, 696, 698, 700, 702, 704, 706, 708, 710, 712, 714, 716, 718, 720, 722, 724, 726, 728, 730, 732, 734, 736, 738, 740, 742, 744, 746, 748, 750, 752, 754, 756, 758, 760, 762, 764, 766, 768, 770, 772, 774, 776, 778, 780, 782, 784, 786, 788, 790, 792, 794, 796, 798, 800, 802, 804, 806, 808, 810, 812, 814, 816, 818, 820, 822, 824, 826, 828, 830, 832, 834, 836, 838, 840, 842, 844, 846, 848, 850, 852, 854, 856, 858, 860, 862, 864, 866, 868, 870, 872, 874, 876, 878, 880, 882, 884, 886, 888, 890, 892, 894, 896, 898, 900, 902, 904, 906, 908, 910, 912, 914, 916, 918, 920, 922, 924, 926, 928, 930, 932, 934, 936, 938, 940, 942, 944, 946, 948, 950, 952, 954, 956, 958, 960, 962, 964, 966, 968, 970, 972, 974, 976, 978, 980, 982, 984, 986, 988, 990, 992, 994, 996, 998, 1000.
- Buildings:** Several buildings are shown, some with addresses like 43/4, 43/5, 43/1, 42/2, 42/1, 317, 318, 320, 322, 324, 326, 328, 330, 332, 334, 336, 338, 340/10, 342, 344, 346, 348, 350, 352, 354, 356, 358, 360, 362, 364, 366, 368, 370, 372, 374, 376, 378, 380, 382, 384, 386, 388, 390, 392, 394, 396, 398, 400, 402, 404, 406, 408, 410, 412, 414, 416, 418, 420, 422, 424, 426, 428, 430, 432, 434, 436, 438, 440, 442, 444, 446, 448, 450, 452, 454, 456, 458, 460, 462, 464, 466, 468, 470, 472, 474, 476, 478, 480, 482, 484, 486, 488, 490, 492, 494, 496, 498, 500, 502, 504, 506, 508, 510, 512, 514, 516, 518, 520, 522, 524, 526, 528, 530, 532, 534, 536, 538, 540, 542, 544, 546, 548, 550, 552, 554, 556, 558, 560, 562, 564, 566, 568, 570, 572, 574, 576, 578, 580, 582, 584, 586, 588, 590, 592, 594, 596, 598, 600, 602, 604, 606, 608, 610, 612, 614, 616, 618, 620, 622, 624, 626, 628, 630, 632, 634, 636, 638, 640, 642, 644, 646, 648, 650, 652, 654, 656, 658, 660, 662, 664, 666, 668, 670, 672, 674, 676, 678, 680, 682, 684, 686, 688, 690, 692, 694, 696, 698, 700, 702, 704, 706, 708, 710, 712, 714, 716, 718, 720, 722, 724, 726, 728, 730, 732, 734, 736, 738, 740, 742, 744, 746, 748, 750, 752, 754, 756, 758, 760, 762, 764, 766, 768, 770, 772, 774, 776, 778, 780, 782, 784, 786, 788, 790, 792, 794, 796, 798, 800, 802, 804, 806, 808, 810, 812, 814, 816, 818, 820, 822, 824, 826, 828, 830, 832, 834, 836, 838, 840, 842, 844, 846, 848, 850, 852, 854, 856, 858, 860, 862, 864, 866, 868, 870, 872, 874, 876, 878, 880, 882, 884, 886, 888, 890, 892, 894, 896, 898, 900, 902, 904, 906, 908, 910, 912, 914, 916, 918, 920, 922, 924, 926, 928, 930, 932, 934, 936, 938, 940, 942, 944, 946, 948, 950, 952, 954, 956, 958, 960, 962, 964, 966, 968, 970, 972, 974, 976, 978, 980, 982, 984, 986, 988, 990, 992, 994, 996, 998, 1000.
- Roads:** Roads are shown, some with names like "Václavská" and "U Právně".
- Scale:** A scale bar at the bottom right indicates a distance of 25 meters.

bravio *šifrovana izjava o izvješću*  
 do prijave izjava o do prijave (ZTV)  
 dodatni prilikom materijalne izjava  
 dodatni prilikom materijalne izjava, HSE broj  
 materijalne izjava o materijalne izjava  
 dodatni prilikom materijalne izjava  
 dodatni prilikom materijalne izjava  
 dodatni prilikom materijalne izjava

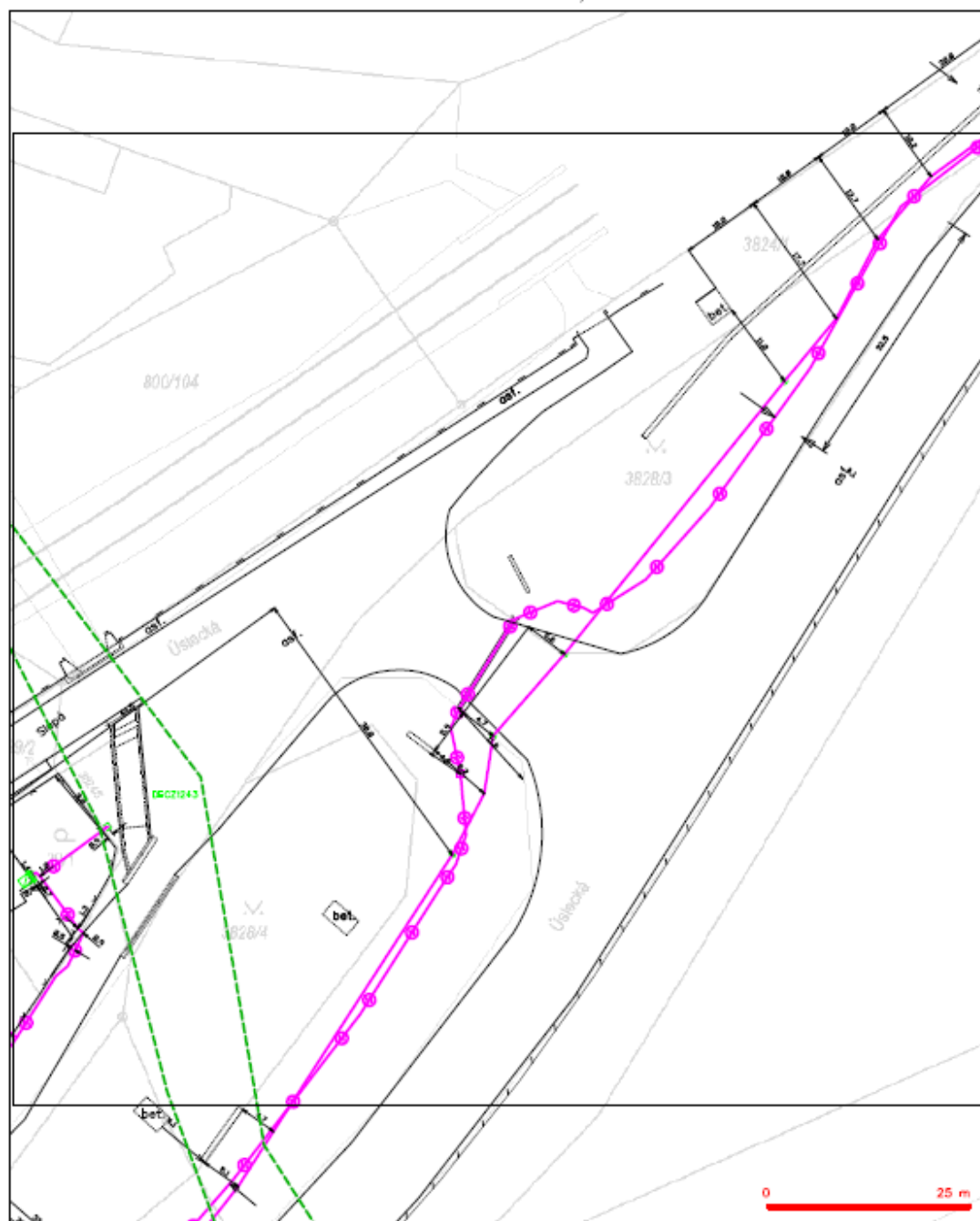
 *supergidriji/prikladi genitivna latica; 1972? evolutivni znak*  
 *19*  *materni znak*  
 *materni znak*  
 *materni znak*  
 *materni znak*  
 *materni znak*  
 *materni znak*  
 *materni znak*  
 *materni znak*  
 *materni znak*  
 *materni znak*  
 *materni znak*  
 *materni znak*  
 *materni znak*  
 *materni znak*  
 *materni znak*  
 *materni znak*  
 *materni znak*  
 *materni znak*  
 *materni znak*  
 *materni znak*  
 *materni znak*  
 *materni znak*  
 *materni znak*  
 *materni znak*  
 *materni znak*  
 *materni znak*  
 *materni znak*  
 *materni znak*  
 *materni znak*

© 2011 by American Psychological Association 0893-3200/11/\$12.00 DOI: 10.1037/a0024200

SITUAČNÍ VÝKRES - POLYGON 1, list kladu P1-7



SITUAČNÍ VÝKRES – POLYGON 1, list kladu P1-8

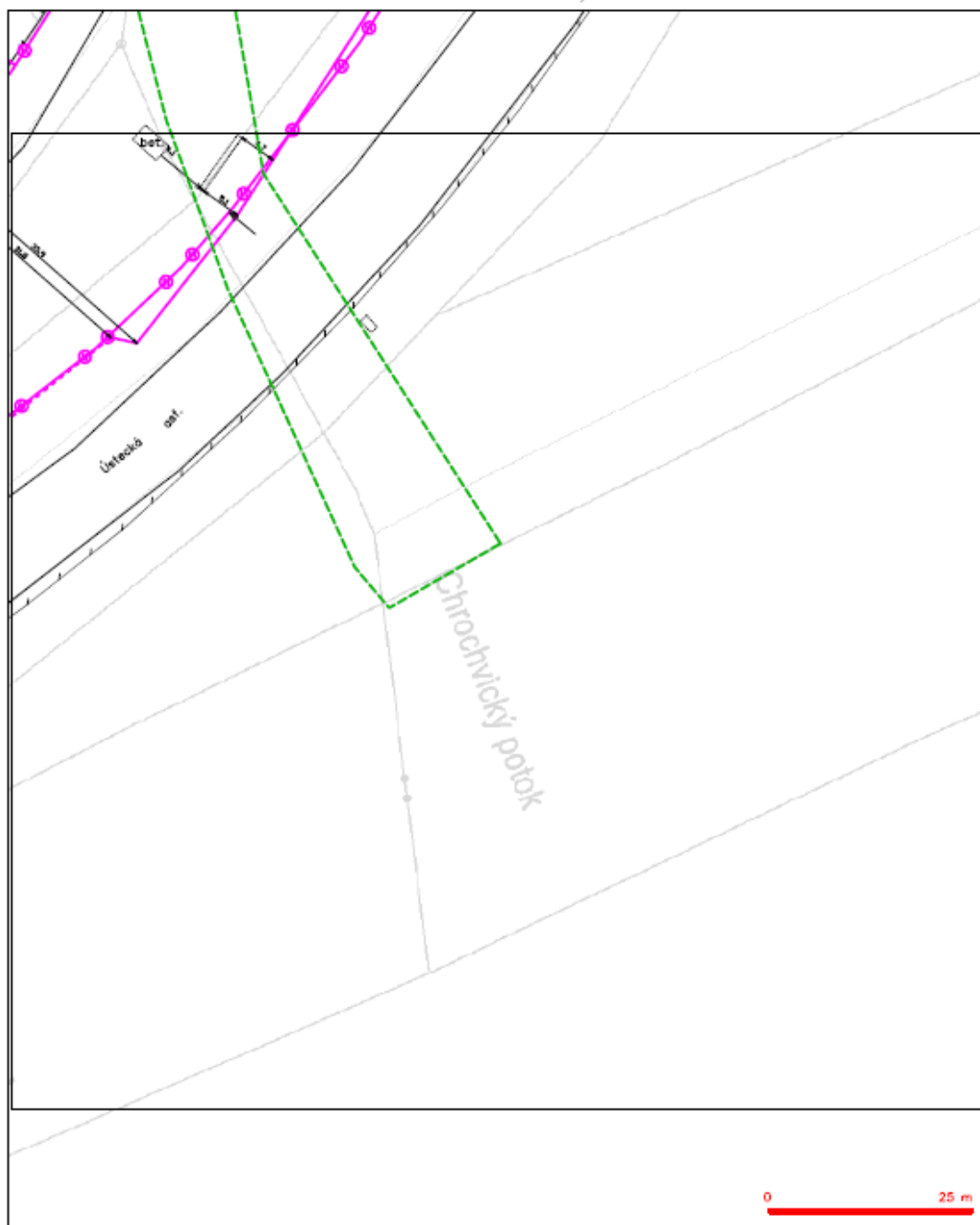


LEGENDA

- |   |   |
|---|---|
| <p>— hranice příslušné území a vyznačení<br/>— st. příslušná území a st. příslušná území</p> <p>— navrhovaný průběh vodního toku<br/>— navrhovaný průběh vodního toku, který má být<br/>— navrhovaný průběh vodního toku, který má být</p> <p>— st. příslušná území a st. příslušná území</p> | <p>— navrhovaný průběh vodního toku, který má být<br/>— navrhovaný průběh vodního toku, který má být<br/>— navrhovaný průběh vodního toku, který má být</p> <p>— navrhovaný průběh vodního toku, který má být<br/>— navrhovaný průběh vodního toku, který má být<br/>— navrhovaný průběh vodního toku, který má být</p> |
|---|---|



SITUAČNÍ VÝKRES - POLYGON 1, list kladu P1-9



LEGENDA

- |  |   |  |   |
|--|---|--|---|
|  | linie přírodní toku s ústřední                |  | navrhovaný průběh opěrného zděného, KOPK budy |
|  | linie přírodní toku s ústřední KOPK           |  | navrhovaný průběh opěrného zděného, KOPK budy |
|  | navrhovaný průběh opěrného zděného, KOPK budy |  | navrhovaný průběh opěrného zděného, KOPK budy |
|  | navrhovaný průběh opěrného zděného, KOPK budy |  | navrhovaný průběh opěrného zděného, KOPK budy |
|  | navrhovaný průběh opěrného zděného, KOPK budy |  | navrhovaný průběh opěrného zděného, KOPK budy |



naše značka  
5003280059

vyřizuje  
Jaroslav Kápička

e-mail  
technici@gasnet.cz

datum  
17.03.2025

AV ProENVI, s.r.o.  
Kolonka 118/8  
16500 Praha

Věc:  
**OPŠ 07/2021 Chrochvický potok - opevnění**  
K.ú. - p.č.: Podmokly, Chrochvice

Stavebník: AV ProENVI, s.r.o., Kolonka 118/8, 16500 Praha

Účel stanoviska: Informace o poloze a průběhu plynárenského zařízení

GasNet, s.r.o., jako provozovatel distribuční soustavy (PDS) a technické infrastruktury, zastoupený GasNet Služby, s.r.o., vydává toto stanovisko:

**TOTO STANOVISKO SLOUŽÍ POUZE JAKO SDĚLENÍ O POLOZE A PRŮBĚHU PLYNÁRENSKÝCH ZAŘÍZENÍ A PLYNOVODNÍCH PŘÍPOJEK (dále jen PZ) V ZÁJMOVÉM ÚZEMÍ VYZNAČENÉM V PŘÍLOZE.**

STANOVISKO BYLO VYGENEROVÁNO NA ZÁKLADĚ VAŠÍ ŽÁDOSTI AUTOMATICKY.

V zájmovém území vyznačeném v příloze tohoto stanoviska, nebo jeho blízkosti se NACHÁZÍ PROVOZOVANÁ PZ ve vlastnictví nebo správě GasNet s.r.o. - viz příloha s informativní polohou PZ a informací v legendě.

Upozorňujeme, že v zájmovém území vyznačeném v příloze tohoto stanoviska se mohou nacházet PZ, která jsou ve fázi výstavby a doposud nebyla předána GasNet s.r.o. k provozování. Taktéž se v zájmovém území mohou nacházet PZ jiných vlastníků či správců, případně i dlouhodobě nefunkční/neprovozoovaná PZ bez dostupných informací o jejich poloze a vlastnictví. Tato PZ NEJSOU v příloze vyznačena a NEJSOU předmětem tohoto stanoviska.

**TOTO STANOVISKO NELZE POUŽÍT PRO:**

- pro zahájení stavební činnosti v ochranném a bezpečnostním pásmu PZ včetně objednání vytyčení za tímto účelem
- jednání s orgány státní správy ve věcech územního plánování a stavebního řádu dle zákona č. 183/2006 Sb. v platném znění ve věci územního řízení, řízení o územním souhlasu, veřejnoprávní smlouvy pro umístění stavby, zjednodušeného územního řízení, ohlášení, stavebního řízení, společného územního a stavebního řízení, vodoprávního rozhodnutí, veřejnoprávní smlouvy o provedení stavby nebo oznámení stavebního záměru s certifikátem autorizovaného inspektora.

**TOTO STANOVISKO LZE POUŽÍT POUZE PRO:**

- objednání vytyčení polohy PZ za účelem zpracování projektové dokumentace stavby

Vytyčení provede příslušná provozní oblast ZDARMA.  
Formulář a kontakt naleznete na <https://www.gasnet.cz/cs/ds-vytyceni-pz/>.

Při podání žádosti uveďte naši značku (číslo jednací) uvedenou v úvodu tohoto stanoviska. O provedení vytyčení trasy bude sepsán protokol.

**POKUD HODLÁTE POUŽÍT POSKYTNUTÉ INFORMACE PRO ZPRACOVÁNÍ PROJEKTOVÉ DOKUMENTACE (dále jen PD) ZA ÚČELEM ZÍSKÁNÍ SOUHLASU SE STAVEBNÍ ČINNOSTÍ V OCHRANNÉM A BEZPEČNOSTNÍM PÁSMU PZ, SDĚLUJEME VÁM TYTO DALŠÍ INFORMACE:**

GasNet Služby, s.r.o.  
Plynárenská 489/1 - Zábřehovice - 602 00 - Brno - IČ: 555 90 10 10 - [www.gasnet.cz](http://www.gasnet.cz)  
IČ: 27965811 - DIČ: CZ27965811  
Zápis do obchodního rejstříku: Kojňský soud v Brně, sp. zn. C 37/85, dne 28. 7. 2007  
Certificate of Incorporation: Regional Court in Brno, ref. number C 37/85, on 28th July 2007

Zákaznická linka GasNet: 555 90 10 10, [info@gasnet.cz](mailto:info@gasnet.cz), [www.gasnet.cz](http://www.gasnet.cz)

Strana 1



1) O poskytnutí polohy stávajících PZ ve správě GasNet, s.r.o. v digitální podobě (dgn,dwg) lze požádat prostřednictvím služby Vektorová data, která je dostupná na <https://dpo.gasnet.cz/zadost-o-vektorova-data>. Tato služba je určena odborné veřejnosti (projekční firmy) a obcím a krajům (oblast územního plánování).

2) PD, ve které budou zakreslena PZ dle poskytnutých mapových nebo elektronických podkladů, požadujeme předložit k odsouhlasení podáním žádosti na portálu Distribuce plynu online <https://dpo.gasnet.cz/zadost-o-stanovisko>. Tato povinnost je dána ustanovením zákona č. 458/2000 Sb., §68 a §69.

3) PD bude vypracována ve smyslu stavebního zákona č. 183/2006 Sb. ve znění pozdějších předpisů.

4) Pokud v poskytnutých mapových podkladech naleznete informaci o PLÁNOVANÉ STAVBĚ PŘED REALIZACÍ, jedná se o situaci, kdy v zájmovém území nebo v jeho blízkosti se připravuje plynárenská stavba (rekonstrukce, nová výstavba, přeložka). V případě, že se bude jednat o připravovanou investici GasNet s.r.o., požadujeme Vaši stavbu koordinovat s naším záměrem.

5) Pokud v poskytnutých mapových podkladech naleznete informaci o PROVEDENÉ VÝSTAVBĚ, KTERÁ NENÍ UVEDENA DO PROVOZU, jedná se o situaci, kdy v zájmovém území nebo v jeho blízkosti je vybudováno PZ, které bude v blízké době uvedeno do provozu. Na tato PZ se vztahují ochranná, případně bezpečnostní pásma dle zákona č. 458/2000 Sb. ve znění pozdějších předpisů. Informace o možnosti poskytnutí digitálních dat (dgn,dwg) a podmínky výdeje získáte na adrese: <http://www.gasnet.cz/cs/zadost-o-vektorova-data/>.

6) Pokud Vaše zájmové území protíná PÁSMO VLIVU ANODOVÉHO UZEMNĚNÍ STANICE KATODICKÉ OCHRANY (SKAO), je třeba individuálního posouzení v závislosti na připravované stavbě. Je nutné podat novou žádost na <https://dpo.gasnet.cz/zadost-o-stanovisko> s důvodem žádosti Předprojektová příprava. K žádosti připojte podrobné informace o záměru stavby a její konstrukci. Obdržíte stanovisko, kde budou sděleny podrobné podmínky pro umístění stavby v blízkosti tohoto řízení.

7) Pokud v poskytnutých mapových podkladech naleznete informaci o NEPLYNOVODNÍM ZAŘÍZENÍ (PLOCHA), jedná se o území, kde se nachází PROVOZOVANÁ PLNÍČÍ STANICE LNG STANICE nebo je zde CHRÁNĚNÝ PROSTOR PRO VÝSTAVBU LNG stanice. V tomto prostoru je nutné respektovat vzdálenost 35 m od osy zásobníku LNG, kam sahá požární nebezpečný prostor, ve kterém není možno stavět budovy s trvalou přítomností osob. Pro posouzení stavebního záměru v menší vzdálenosti je třeba předložit k posouzení podrobnou dokumentaci takového záměru.

8) V případě potřeby dalších informací kontaktujte technika prostřednictvím Kontaktního systému <http://www.gasnet.cz/cs/kontaktni-system/> (Stanovisko k existenci sítí a ke stavbě NEplynárenského zařízení).

#### PLYNOFIKACE NEMOVITOSTI:

Požadavek na připojení nového odběrného místa nebo technické změny u existujícího odběrného místa musí být projednán prostřednictvím žádosti o připojení k distribuční soustavě.

Podrobné informace naleznete na stránkách GasNet s.r.o. <https://www.gasnet.cz/cs/zakaznik/>.

V případě, že plánovaná plynifikace vyvolá rozšíření plynovodní sítě (připojení více odběrných míst), musí být toto projednáno s GasNet s.r.o. Podrobné informace naleznete na stránkách <https://www.gasnet.cz/cs/zadost-o-rozsireni-ds/>.

Toto stanovisko platí pouze pro území vyznačené v příloze tohoto stanoviska a to 24 měsíců ode dne jeho vydání.

Za správnost a úplnost dokumentace předložené s žádostí včetně jejího souladu s platnými předpisy plně zodpovídá její zpracovatel. Stanovisko nenahrazuje případná další stanoviska k jiným částem stavby.

V případě další korespondence nebo jednání (např. změna stavby) uvádějte naši značku - 5003280059 a datum tohoto stanoviska. Kontakty jsou k dispozici na <https://www.gasnet.cz/cs/kontaktni-system/>.

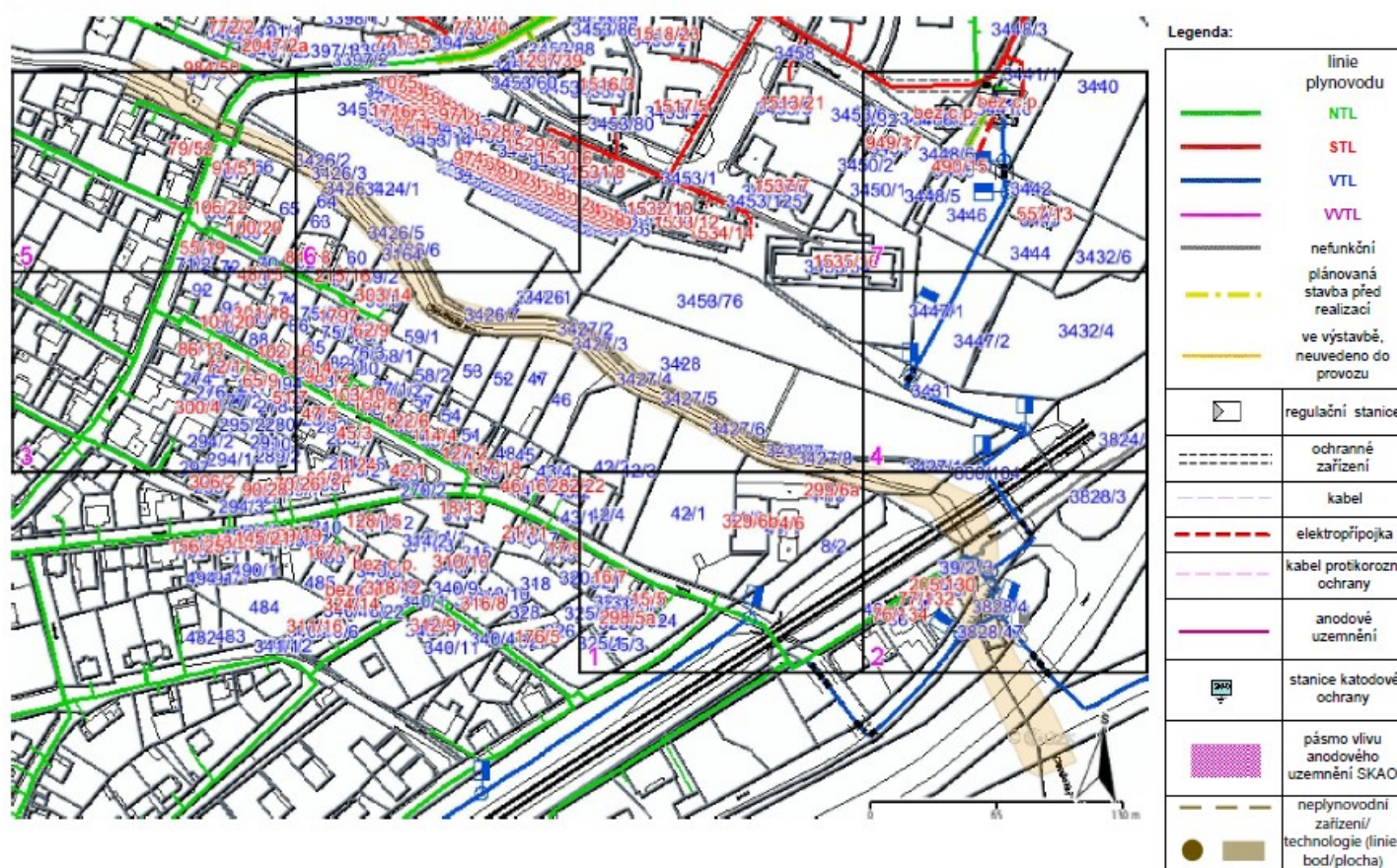
GasNet, s.r.o.  
zastoupená společností GasNet Služby, s.r.o., IČ 27935311  
Jaroslav Kápička  
Vedoucí zpracování externích požadavků  
Odbor zpracování externích požadavků

Přílohy: Detailní zakreslení plynárenského zařízení



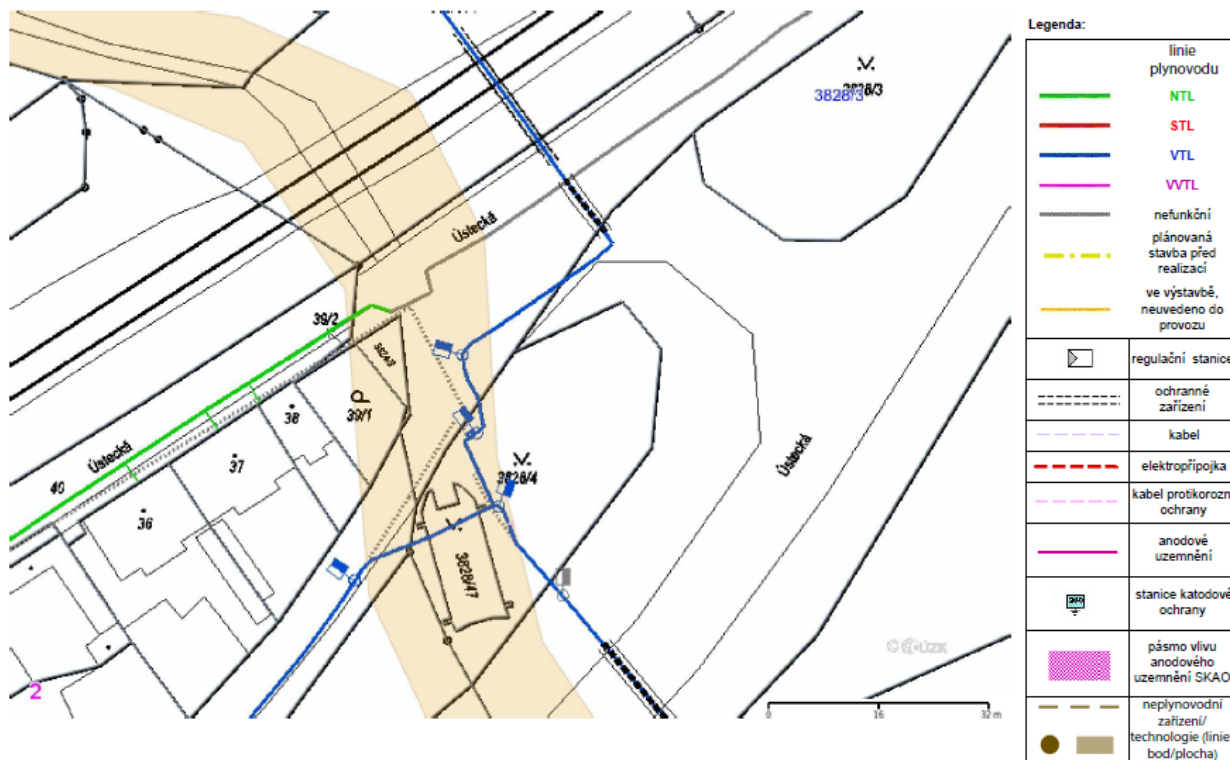
Příloha: Detailní zakres plynárenského zařízení. Tato příloha je nedílnou součástí stanoviska č. 5003280059 ze dne 17.03.2025.

Provozovatel DS: GasNet, s.r.o.; Stavebník: Av ProENVI, s.r.o., Kolonka 118/8, 16500 Praha. K.ú.: Podmokly, Chrochvice.



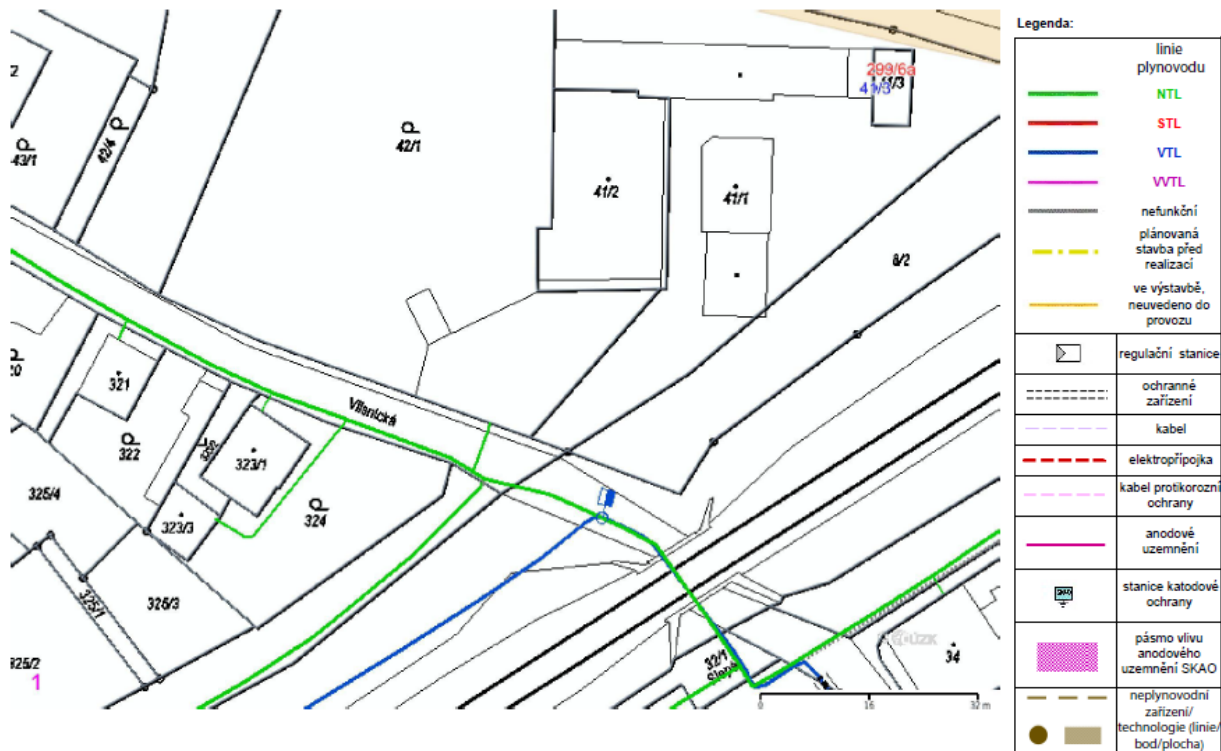
Příloha: Detailní zakres plynárenského zařízení. Tato příloha je nedílnou součástí stanoviska č. 5003280059 ze dne 17.03.2025.

Provozovatel DS: GasNet, s.r.o.; Stavebník: AV ProENVI, s.r.o., Kolonka 118/8, 16500 Praha, K.ú.: Podmokly, Chrochvice.



Příloha: Detailní zakres plynárenského zařízení. Tato příloha je nedílnou součástí stanoviska č. 5003280059 ze dne 17.03.2025.

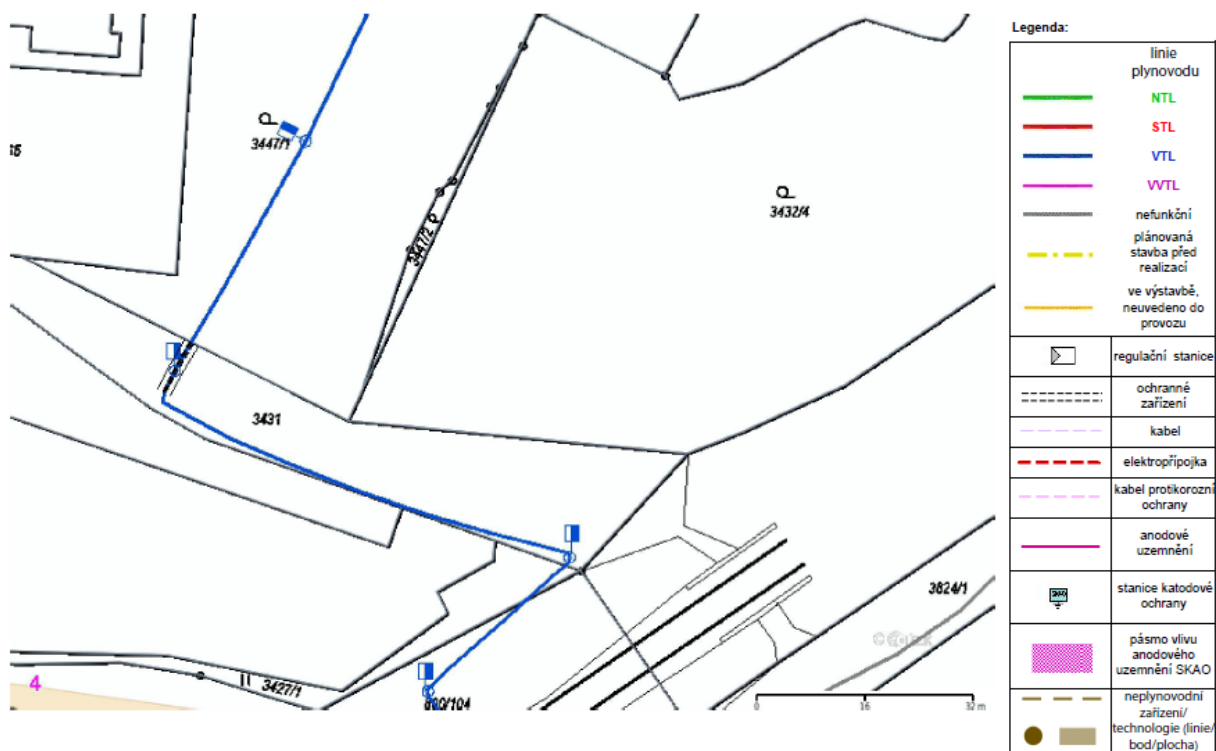
Provozovatel DS: GasNet, s.r.o.; Stavebník: AV ProENVI, s.r.o., Kolonka 118/8, 16500 Praha, K.ú.: Podmokly, Chrochvice.





Příloha: Detailní zakres plynárenského zařízení. Tato příloha je nedílnou součástí stanoviska č. 5003280059 ze dne 17.03.2025.

Provozovatel DS: GasNet, s.r.o.; Stavebník: AV ProENVI, s.r.o., Kolonka 118/8, 16500 Praha. K.ú: Podmokly, Chrochvice.



Příloha: Detailní zakres plynárenského zařízení. Tato příloha je nedílnou součástí stanoviska č. 5003280059 ze dne 17.03.2025.

Provozovatel DS: GasNet, s.r.o.; Stavebník: AV ProENVI, s.r.o., Kolonka 118/8, 16500 Praha. K.ú: Podmokly, Chrochvice.





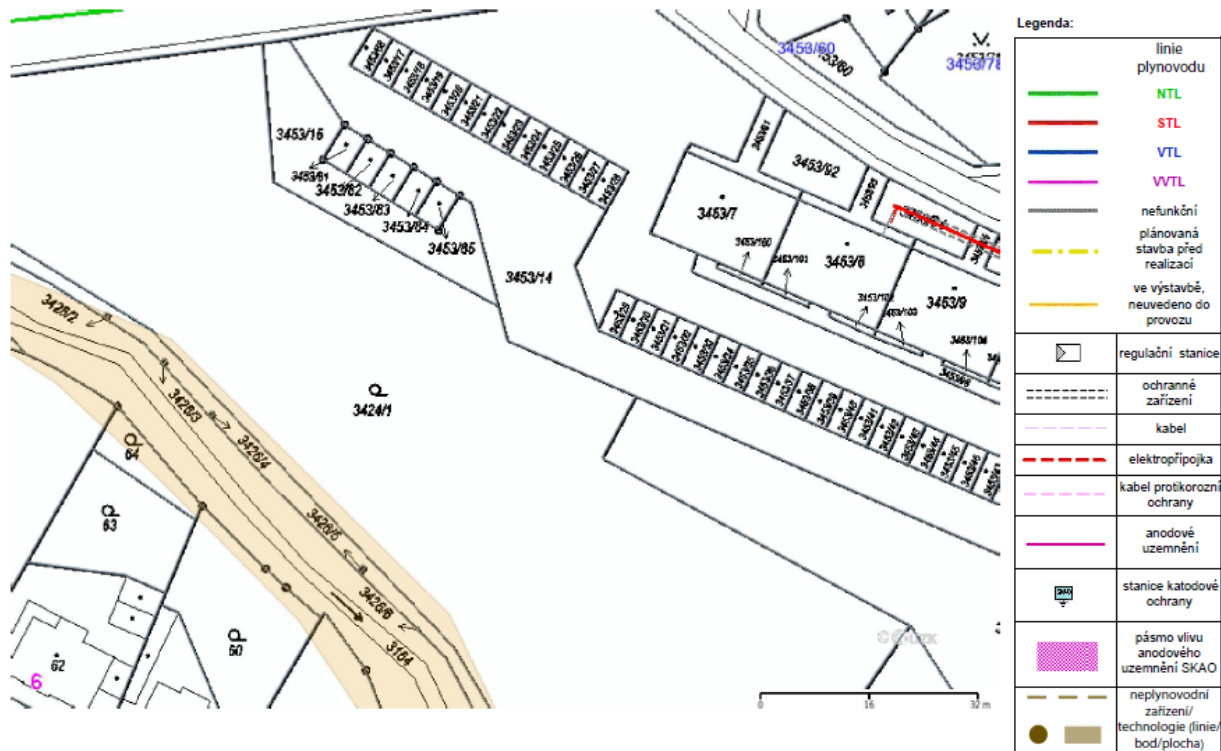
Příloha: Detailní zakres plynárenského zařízení. Tato příloha je nedílnou součástí stanoviska č. 5003280059 ze dne 17.03.2025.

Provozovatel DS: GasNet, s.r.o.; Stavebník: AV ProENVI, s.r.o., Kolonka 118/8, 16500 Praha. Kú: Podmokly, Chrochvice.



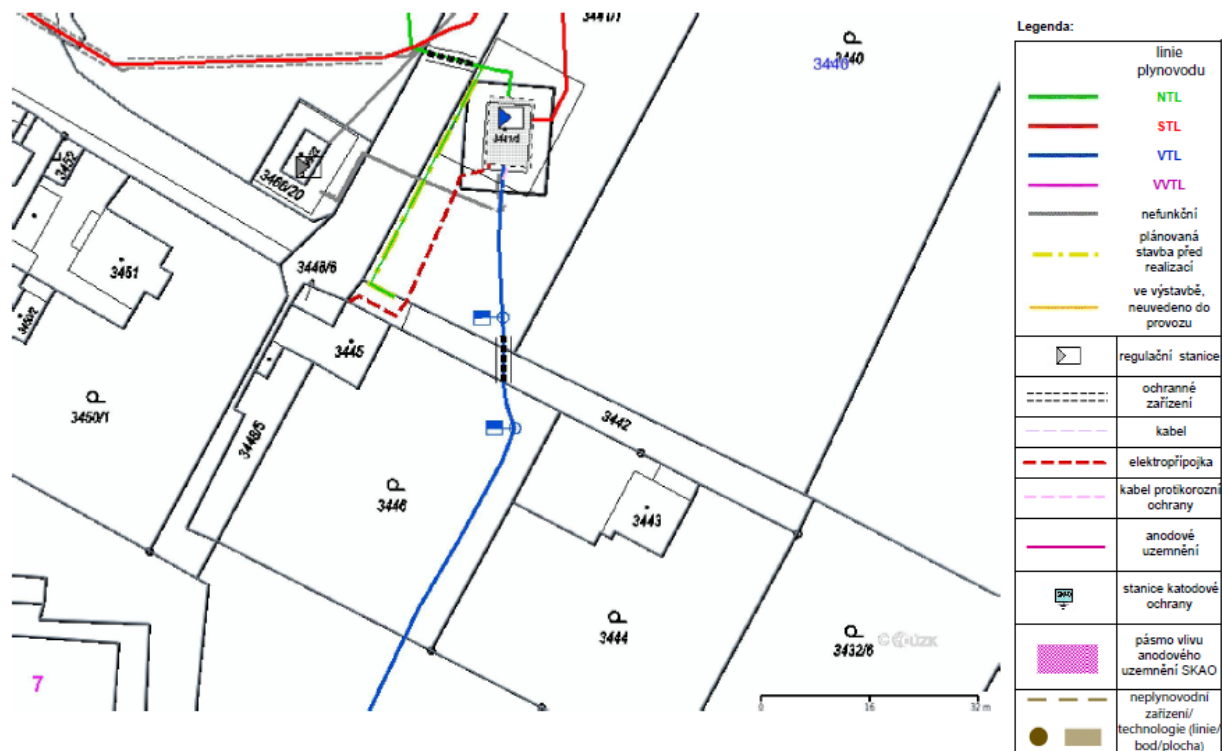
Příloha: Detailní zakres plynárenského zařízení. Tato příloha je nedílnou součástí stanoviska č. 5003280059 ze dne 17.03.2025.

Provozovatel DS: GasNet, s.r.o.; Stavebník: AV ProENVI, s.r.o., Kolonka 118/8, 16500 Praha. Kú: Podmokly, Chrochvice.



Příloha: Detailní zakres plynárenského zařízení. Tato příloha je nedílnou součástí stanoviska č. 5003280059 ze dne 17.03.2025.

Provozovatel DS: GasNet, s.r.o.; Stavebník: AV ProENVI, s.r.o., Kolonka 118/8, 16500 Praha, K.ú.: Podmokly, Chrochvice.





**STATUTÁRNÍ MĚSTO DĚČÍN**

MAGISTRÁT MĚSTA DĚČÍN

Odbor komunikací a dopravy

Mírové nám. 1175/5, 405 38 Děčín

Datová schránka: x9hbpfn a nj0wxpq



deciva25v00q18

Váš dopis zn.:

Ze dne: 17.03.2025

Číslo jednací: MDC/55511/2025/42/RK

Spisová zn.: MDC/1131/2025

Počet listů: 1

Počet příloh: 0

Vyřizuje: Renata Kuruczová

Telefon: 412593237

E-mail: renata.kuruczova@mmdecin.cz

Děčín: 11.04.2025

AV ProENVI, s.r.o.

Barbora Pavlasová

Kolonka č. p. 118/8

165 00 Praha 6

DS: jq5pt2e

**Stavba: OPŠ 07/2021 Chrochvický potok - opevnění - vyjádření k existenci sítí**

Odbor komunikací a dopravy jako majetkový správce sítě veřejného osvětlení obdržel Vaši žádost o vyjádření k existenci sítí v rámci výše připravované stavby.

Na základě předložených podkladů Vám sdělujeme, že v zájmovém území připravované stavby se **nenachází** zemní kabelové vedení sítě veřejného osvětlení v majetku statutárního města Děčín.

S pozdravem

Digitálně podepsal Ing. Martin Kříž  
Datum: 14.04.2025 10:34:24 +02:00

Ing. Martin Kříž

tajemník Magistrátu města Děčín

podepsáno elektronicky

Držitel certifikátu ČSN EN ISO 9001:2015 – Quality Management System Certification

IČO: 00261238

Tel.: 412 593 111

DIC: CZ00261238

Česká spořitelna, a.s.

E-mail: posta@mmdecin.cz

č. ú. 19-921402389/0800

Internet: www.mmdecin.cz



Váš dopis zn.  
Ze dne 17.3.2025  
Naše zn. 8573/2025-SŽ-OR UNL-OPS/FL  
Listů/příloh 1/5

Vyřizuje Bc. Filip Lipenský  
Telefon +420 972 422 236  
Mobil +420 720 837 213  
E-mail lipensky@spravazeleznic.cz

Datum 3. dubna 2025

Barbora Pavlasová  
Kolonka 118/8  
165 00 Praha

### Vyjádření k existenci sítí

Na základě předložené žádosti vydává státní organizace Správa železnic (dále jen „SŽ“), Oblastní ředitelství Ústí nad Labem (dále jen „OR UNL“) v souladu s ustanovením § 168 odst. b) zákona č. 283/2021 Sb., stavební zákon, v platném znění Vyjádření k existenci sítí.

**Název záměru:** „OPŠ 07/2021 Chrochvický potok – opevnění“

**Žadatel:** Barbora Pavlasová, Kolonka 118/8, 165 00 Praha

**Katastrální území:** Podmokly

**Předmět a účel záměru:** Existence sítí

Zájmové území se nachází v ochranném pásmu dráhy: **ANO**

Zájmové území se nachází na pozemku SŽ / ČD: **ANO**

V dané lokalitě se nachází technická a dopravní infrastruktura ve vlastnictví SŽ: **ANO**

- **Správa elektrotechniky a energetiky (dále jen „SEE“)** – V zájmovém území spravujeme kabelové trasy VN 6kV a NN (DOUO). Orientační zakres přiložen. Dále upozorňujeme, že nad tratí se v celé délce nachází trakční vedení 3kV včetně podpěr.
- **Správa sdělovací a zabezpečovací techniky (dále jen „SSZT“)** – v zájmovém území spravujeme kabelové trasy k zabezpečovacímu a sdělovacímu zařízení v naší správě. Orientační zakres přiložen.
- **Správa železniční telematiky – Praha** – v zájmovém území stavby dojde ke styku se sítěmi elektronických v majetku Správy železnic, státní organizace, které jsou chráněny ochranným pásmem dle § 102 zákona č. 127/2005 Sb. o elektronických komunikacích, viz vyjádření servisní organizace ČD-Telematika a.s. č.j. 3202532362 ze dne 19. 3. 2025. Požadujeme před započítáním stavby objednat u ČD – Telematika vytyčení tohoto kabelu a v případě, že by stavbou došlo k přiblížení k jeho trase nebo jejímu křížení, je nutné projednat způsob jeho ochrany s majitelem, tj. Správa železnic, státní organizace, Centrum telematiky a diagnostiky, dle platných Všeobecných podmínek pro

kabely Správy železnic, státní organizace. Trasu kabelu včetně ochranných opatření požadujeme zpracovat do dokumentace v dalším stupni a tu předložit na Správu železnic, Centrum telematiky a diagnostiky a ČD-Telematika k odsouhlasení.

**Vyjádření k existenci sítí se týká území pouze v rozsahu dle předložené žádosti s platností 2 roky od data vydání tohoto vyjádření a nelze jej použít jako vyjádření k žádosti o povolení záměru.**

**Upozorňujeme, že s odvoláním na ustanovení § 9 zákona o dráhách č. 266/1994 Sb., v platném znění, lze v ochranném pásmu dráhy provádět stavby a nestavební záměry pouze na základě povolení příslušného stavebního úřadu, a to bez ohledu na režim jejich povolení dle stavebního zákona.**

Součástí Vyjádření k existenci sítí jsou Všeobecné podmínky pro záměry a nestavební záměry/činnosti v ochranném pásmu dráhy uvedené v Příloze č. 1.

Pro případné další projednání nebo v případě jiných podání, týkajících se předmětné stavby, uvádějte „naši značku 8573/2025-SŽ-OR UNL-OPS/FL“ tohoto vyjádření pro rychlejší orientaci k uvedenému záměru.

Projektovou dokumentaci stavby včetně žádosti a plné moci je možné zaslat buď v elektronické podobě na e-mail: epodatelnaurunl@spravazeleznic.cz nebo do datové schránky s identifikátorem: **uccchjm** a také v tištěné podobě (popř. na CD-ROM) na adresu:

Správa železnic, státní organizace,  
Oblastní ředitelství Ústí nad Labem  
Železničářská 1386/31  
400 03 Ústí nad Labem

 Správa železnic,  
státní organizace  
Oblastní ředitelství Ústí nad Labem  
Železničářská 1386/31, 400 03 Ústí n. L.  
IČO: 70994234 DIČ: CZ70994234  
[233]



**Filip Lipenský**  
Oddělení ochranného pásma dráhy  
Oblastní ředitelství Ústí nad Labem

**Přílohy:**

Příloha č. 1 – Všeobecné podmínky pro záměry a nestavební záměry/činnosti v ochranném pásmu dráhy  
Příloha č. 2 – Zájmové území  
Příloha č. 3 – 2x příloha ČD-Telematika, a.s.  
Příloha č. 4 – Orientační zakres OR UNL SSZT  
Příloha č. 5 – Orientační zakres OR UNL SEE





## Všeobecné podmínky ochrany sítě elektronických komunikací Správy železnic, státní organizace (ve správě Správy železniční telematiky)

(Schváleno SŽT č.j. 420/2025-SŽ-SŽT-ÚNP ze dne 31.1.2025)

### 1. PLATNOST VŠEOBECNÝCH PODMÍNEK

- 1.1. Vydané Všeobecné podmínky ochrany sítě elektronických komunikací (dále jen Všeobecné podmínky) platí pro síť elektronických komunikací Správy železnic, státní organizace. Správou sítě je pověřena vnitřní organizační jednotka „Správa železniční telematiky“. Na základě smluvního vztahu zajišťuje provoz, dohled, servis a údržbu této sítě servisní organizace ČD - Telematika a.s.
- 1.2. Tyto Všeobecné podmínky tvoří nedílnou součást Vyjádření správce a servisní organizace.

### 2. PŘEDMĚT VŠEOBECNÝCH PODMÍNEK

Tyto Všeobecné podmínky obsahují:

- 2.1. povinnosti stavebníka a/nebo žadatele jemu stanovené obecně závaznými právními předpisy České republiky, na jejichž dodržování správce sítě trvá.
- 2.2. povinnosti určené stavebníkovi a/nebo žadateli z titulu správce k síti elektronických komunikací, která může být stavbou dotčena.

### 3. POJMY UŽITÉ VE VŠEOBECNÝCH PODMÍNKÁCH

- 3.1. **Síť elektronických komunikací** (dále jen SEK) je vymezena § 2 odst. 2 písm. b) zákona č. 127/2005 Sb., o elektronických komunikacích (dále jen Zákon o elektronických komunikacích) + § 132 zákona č. 40/2009 Sb., trestní zákoník. Síť elektronických komunikací (včetně stožárů, nadzemního i podzemního komunikačního vedení a jejich opěrných a vytyčovacíh bodů) je ve smyslu § 132 zákona č. 40/2009 Sb., trestní zákoník, považována za obecně prospěšné zařízení.
- 3.2. **Podzemním komunikačním vedením** se rozumí kabelové vedení, včetně kabelových souborů a zařízení uložených pod povrchem země a kabelových rozvaděčů umístěných nad úrovní terénu.
- 3.3. **Kabelovými soubory a zařízeními** jsou zejména spojky, kabelové doplňky, zařízení k ochraně kabelu před korozí, před přepětím a ochranné žlaby a ochranné trubky kabelů.
- 3.4. **Vytyčovacími body podzemního komunikačního vedení** jsou kabelové označnické nebo patníky určující polohu kabelových souborů a zařízení, křížovatky kabelů s komunikacemi, drahou, vodními toky, polohové změny trasy kabelu v obcích nebo ve volném terénu.
- 3.5. **Ochranné pásmo podzemního komunikačního vedení** činí 0,5 m po stranách krajního vedení (dle § 102 Zákona o elektronických komunikacích).
- 3.6. **Ochranné pásmo dráhy** je prostor po obou stranách dráhy, jehož hranice jsou vymezeny svislou plochou vedenou u dráhy celostátní a u dráhy regionální 60 m od osy krajní koleje, nejméně však ve vzdálenosti 30 m od hranic obvodu dráhy (dle § 8 odst. 1 písm. a) zákona č. 266/1994 Sb., o drahách).
- 3.7. **Správce SEK** – je „Správa železniční telematiky“ (dále jen SŽT) jako vnitřní organizační jednotka Správy železnic, státní organizace, V Celnici 1028/10, 110 00 Praha 1.
- 3.8. **Servisní organizace SEK** – je na základě smluvního vztahu společnost ČD - Telematika a.s., Pernerova 2819/2a, 130 00 Praha 3.
- 3.9. **Stavebníkem** se dle těchto Všeobecných podmínek rozumí osoba, která pro sebe žádá vydání povolení záměru nebo odstranění stavby, zařízení nebo terénní úpravy, a dále osoba, která provádí nebo odstraňuje stavbu, zařízení nebo terénní úpravu, pokud nejde o stavebního podnikatele jednajícího v rámci své podnikatelské činnosti.
- 3.10. **Žadatel** je osoba takto označená v žádosti o Vyjádření.
- 3.11. **Zákon o elektronických komunikacích** je zákon č. 127/2005 Sb., o elektronických komunikacích a o změně některých souvisejících zákonů, v účinném znění.
- 3.12. **Stavební zákon** je zákon č. 263/2021 Sb., v účinném znění.
- 3.13. **Zákon o drahách** je zákon č. 266/1994 Sb., o drahách, v účinném znění.
- 3.14. **Stavbou** se rozumí stavební dílo, které vzniká stavební nebo montážní činností ze stavebních výrobků, materiálů nebo konstrukcí za účelem užívání na určitém místě.
- 3.15. **Překládka** je stavba spočívající ve změně trasy nebo přemístění vedení SEK ve správě SŽT.
- 3.16. Veškeré ostatní pojmy použité těmito Všeobecnými podmínkami je nutné vykládat dle obecně závazných právních předpisů, zejména pak dle Stavebního zákona, Zákona o elektronických komunikacích a Zákona o drahách.

### 4. OBECNÉ POVINNOSTI STAVEBNÍKA A/NEBO ŽADATELE

- 4.1. Při přípravě a provádění prací musí být respektovány podmínky vyplývající ze zákona č. 127/2005 Sb., o elektronických komunikacích, zákona č. 266/1994 Sb. o drahách a zákona č. 263/2021 Sb., stavební zákon, včetně platných prováděcích vyhlášek.
- 4.2. V ochranném pásmu podzemního komunikačního vedení je zakázáno bez souhlasu jeho vlastníka provádět zemní práce nebo terénní úpravy, zřizovat stavby či umisťovat konstrukce nebo jiná podobná zařízení a vysazovat trvalé porosty. Činnosti v ochranném pásmu podzemního komunikačního vedení, které by znemožňovaly nebo podstatně znesnadňovaly přístup k tomuto vedení, nebo které by mohly ohrozit bezpečnost a spolehlivost jeho provozu, je možné vykonávat jen po předchozím souhlasu vlastníka vedení.
- 4.3. Zpracování projektu a realizace stavby na SEK ve správě SŽT může být realizováno pouze pracovníky s předepsaným odborným oprávněním k práci na železničním telekomunikačním zařízení, dle Zákona o drahách č. 266/1994 Sb. a příslušných výnosů Správy železnic, státní organizace (zejména předpisem ZAM 1 – Předpis o odborné způsobilosti a znalosti osob při provozování dráhy a drážní dopravy). Toto (časově omezené) oprávnění lze získat složením příslušné odborné zkoušky na Generálním ředitelství Správy železnic, státní organizace.
- 4.4. Neprodleně ohlásit každé poškození SEK servisní organizaci ČD - Telematika a.s. (telefonicky HELP DESK: +420 972 110 000).



## 5. POVINNOSTI STAVEBNÍKA PŘI PŘÍPRAVĚ STAVBY

5.1. Projektová dokumentace musí být zpracovaná dle platné legislativy. V polohopisných výkresech dokumentace je nutno uvádět železniční kilometry (jestliže se jedná o ochranné pásmo dráhy). V dokumentaci je nutno uvést i polohu a činnosti na SEK ve správě SŽT.

## 6. POVINNOSTI STAVEBNÍKA PŘI PROVÁDĚNÍ STAVBY

Stavebník (nebo jím pověřená osoba) pracující v blízkosti SEK nebo manipulující se SEK ve správě SŽT je povinen učinit veškerá potřebná opatření tak, aby nedošlo k poškození nebo zhoršení kvality SEK stavebními pracemi, zejména tím, že zajistí:

- 6.1. - písemné vyrozumění servisní organizaci o zahájení prací, a to nejméně 15 dnů předem,
- 6.2. - aby před zahájením zemních prací bylo pracovníky servisní organizace (kontakty naleznete na [www.cdt.cz](http://www.cdt.cz), sekce **O nás – Informace pro stavebníky**) provedeno vytýčení polohy SEK přímo ve staveništi (trase),
- 6.3. - prokazatelné seznámení pracovníků, kteří budou provádět práce, s polohou SEK,
- 6.4. - upozornění organizace provádějící zemní práce na možnou odchylku uložené SEK od polohy vyznačené ve výkresové dokumentaci,
- 6.5. - ověření výškového umístění SEK ručně kopanými sondami vzhledem k tomu, že správce neodpovídá za změny provedené bez jeho vědomí nad podzemním komunikačním vedením SEK,
- 6.6. - upozornění pracovníků, aby dbali při pracích v těchto místech největší opatrnosti a nepoužívali zde nevhodné nářadí, a také ve vzdálenosti nejméně 1,5 m po každé straně vyznačené trasy vedení SEK používali pouze ruční kopání,
- 6.7. - řádné zabezpečení odkryté podzemní SEK proti poškození, zcizení a řádné zajištění výkopů případně včetně osvětlení,
- 6.8. - odpovídající ochranu SEK dle platných norem, pokud bude trasa SEK pojižděna vozidly nebo stavební mechanizací (např. dočasným umístěním silničních betonových panelů nad kabelovou trasou SEK),
- 6.9. - ochranu SEK v místech, kde podzemní komunikační vedení vystupuje ze země (vstupy do budov, rozvaděčů, na sloupy, trasy kabelu na mostech a propustcích apod.) a také ochranu komunikačních vedení a závěrů v objektech,
- 6.10. - odpovídající ochranu kabelových souborů a zařízení, včetně vytyčovací bodů podzemního komunikačního vedení (ochranné a označující prvky, tzn. žlaby, chráničky, HDPE trubky, kabelové označovníky, markery, ...),
- 6.11. - aby organizace provádějící zemní práce zhuťovala zeminu pod kabelem před jeho zakrytím po vrstvách (záhozem) a vyzvala servisní organizaci (kontakty naleznete na [www.cdt.cz](http://www.cdt.cz), sekce **O nás – Informace pro stavebníky**) k provedení kontroly před zakrytím SEK, zda není vedení (zařízení) viditelně poškozeno a zda byly dodrženy příslušné normy a stanovené podmínky,
- 6.12. - aby nad trasou podzemního komunikačního vedení a v jejím ochranném pásmu byl dodržován zákaz skládek, deponií materiálu, vysazování trvalých porostů a budování zařízení, která by znemožnila přístup ke kabelům. Bez souhlasu správce nesnižovat ani nezvyšovat vrstvu zeminy nad SEK,
- 6.13. - aby při křížení, příp. souběžích podzemní SEK byla dodržena ČSN 73 8005 Prostorové uspořádání vedení technického vybavení,
- 6.14. - aby při provádění zemních prací byla dodržena ČSN 33 2180 Elektrotechnické předpisy, Předpisy pro ochranu sdělovacích vedení a zařízení před nebezpečnými vlivy trojfázových vedení VN, VVN a ZVN + ČSN 33 2000-5-54 ED.3 Elektrické instalace nízkého napětí – Část 5-54: Výběr a stavba elektrických zařízení - Uzemnění a ochranné vodiče,
- 6.15. - ohlášení ukončení stavby servisní organizaci, včetně správce a jeho pozvání ke kolaudačnímu řízení.

## 7. POVINNOSTI STAVEBNÍKA V PŘÍPADĚ PŘEKLÁDKY SEK

- 7.1. V případě vyvolané překládky SEK je nutno uzavřít „Smlouvu o povolení provedení vynucené překládky podzemního komunikačního vedení“ se správcem SEK.
- 7.2. Stavebník, který překládku vyvolal, je dle ustanovení § 104 odst. 17 Zákona o elektronických komunikacích povinen uhradit veškeré náklady na nezbytné úpravy dotčeného úseku SEK, a to na úrovni stávajícího technického řešení.
- 7.3. V případě výluky provozu na síti elektronických komunikací je nutno tyto výluky minimalizovat a postupovat dle předpisů Správy železnic, státní organizace (zejména předpisu D7/2 – Organizování výlukových činností).

## 8. ROZHODNÉ PRÁVO

- 8.1. V případě rozporu mezi Vyjádřením a těmito Všeobecnými podmínkami mají přednost ustanovení Vyjádření, pokud není těmito Všeobecnými podmínkami stanoveno jinak.
- 8.2. Případné rozpory nebo výjimky z jednotlivých ustanovení řeší správce SEK.

## 9. ZÁVĚREČNÁ USTANOVENÍ

- 9.1. Stavebník, žadatel nebo jím pověřená třetí osoba je počínaje dnem převzetí Vyjádření povinen užít informace a data uvedená ve Vyjádření pouze a výhradně k účelu, pro který mu byla poskytnuta. Stavebník, žadatel nebo jím pověřená třetí osoba není oprávněn informace a data rozšiřovat, pronajímat, půjčovat či jinak umožnit jejich užívání třetí osobou bez předchozího písemného souhlasu správce SEK.
- 9.2. Nedodržení těchto Všeobecných podmínek je hrubým porušením právní povinnosti podle Zákona č. 127/2005 Sb., o elektronických komunikacích a Zákona č. 266/1994 Sb. o drahách.

Správa železnic, státní organizace  
zapsána v obchodním rejstříku vedeném Městským soudem  
v Praze, spisová značka A 48384

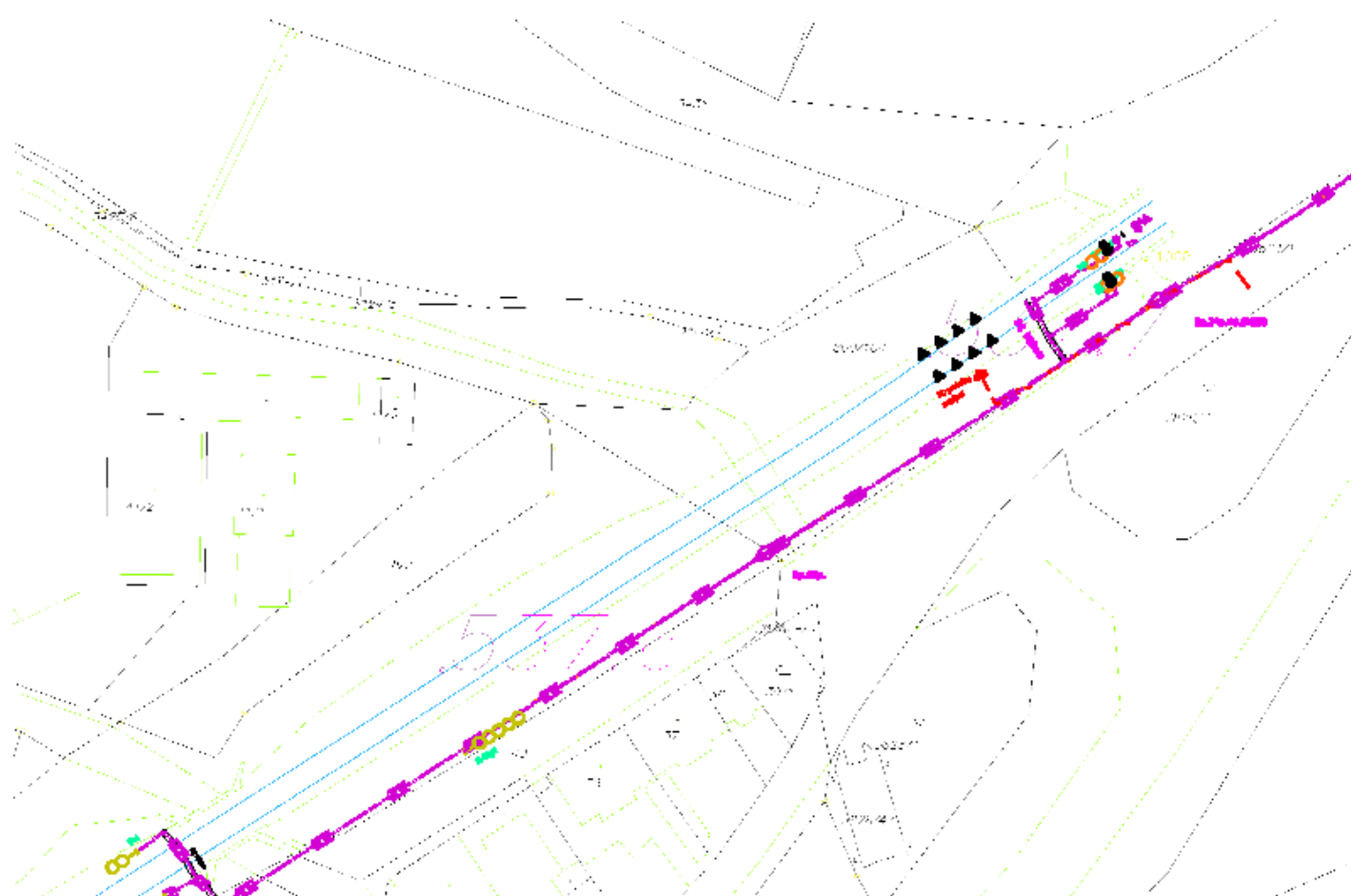
Sídlo: Dílčedě 1003/7, 110 00 Praha 1  
IČ: 709 94 234 DIČ: CZ 709 94 234  
[www.spravazeleznic.cz](http://www.spravazeleznic.cz)

Správa železniční telematiky  
V Celnici 1028/10,  
110 00 Praha 1

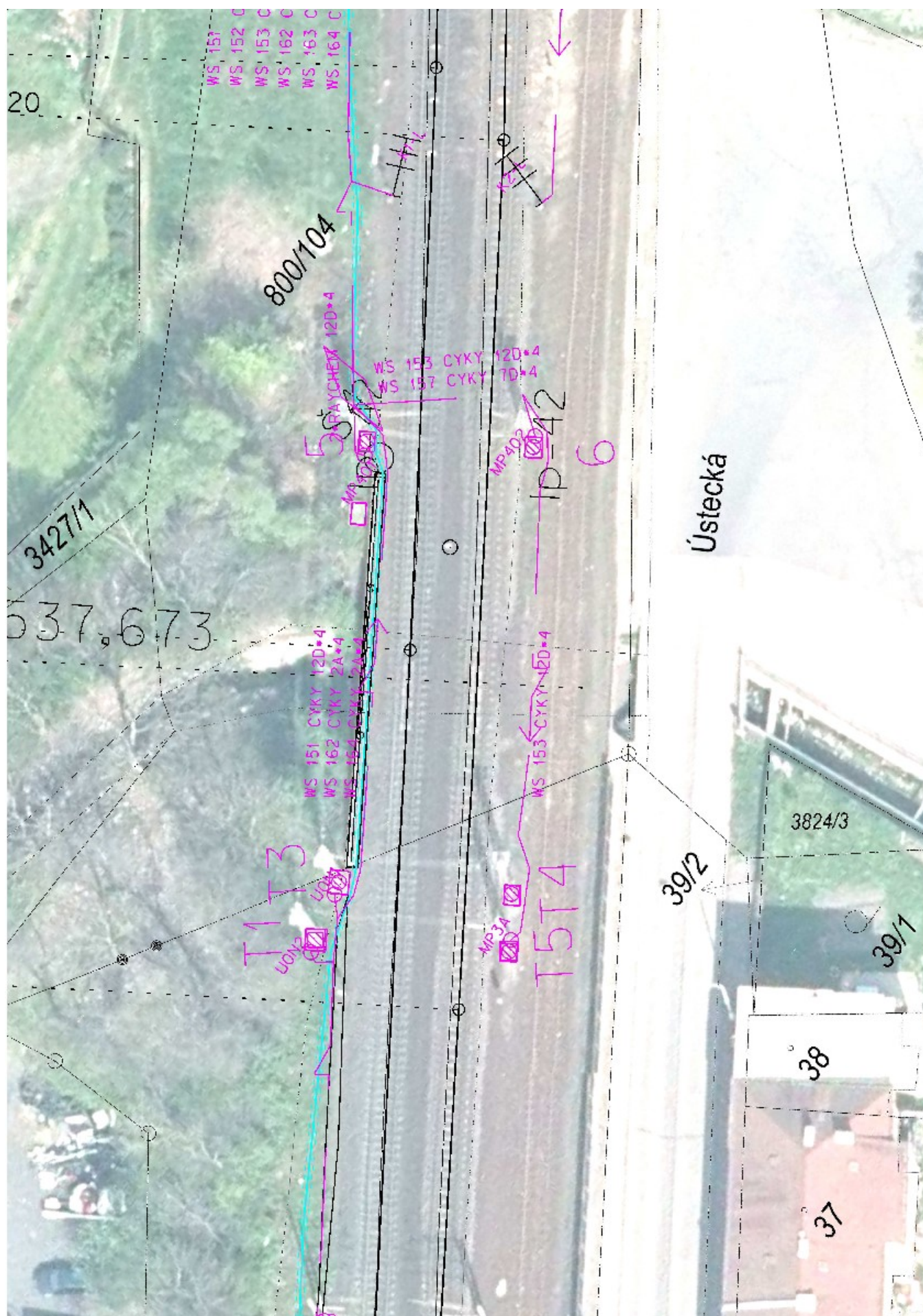


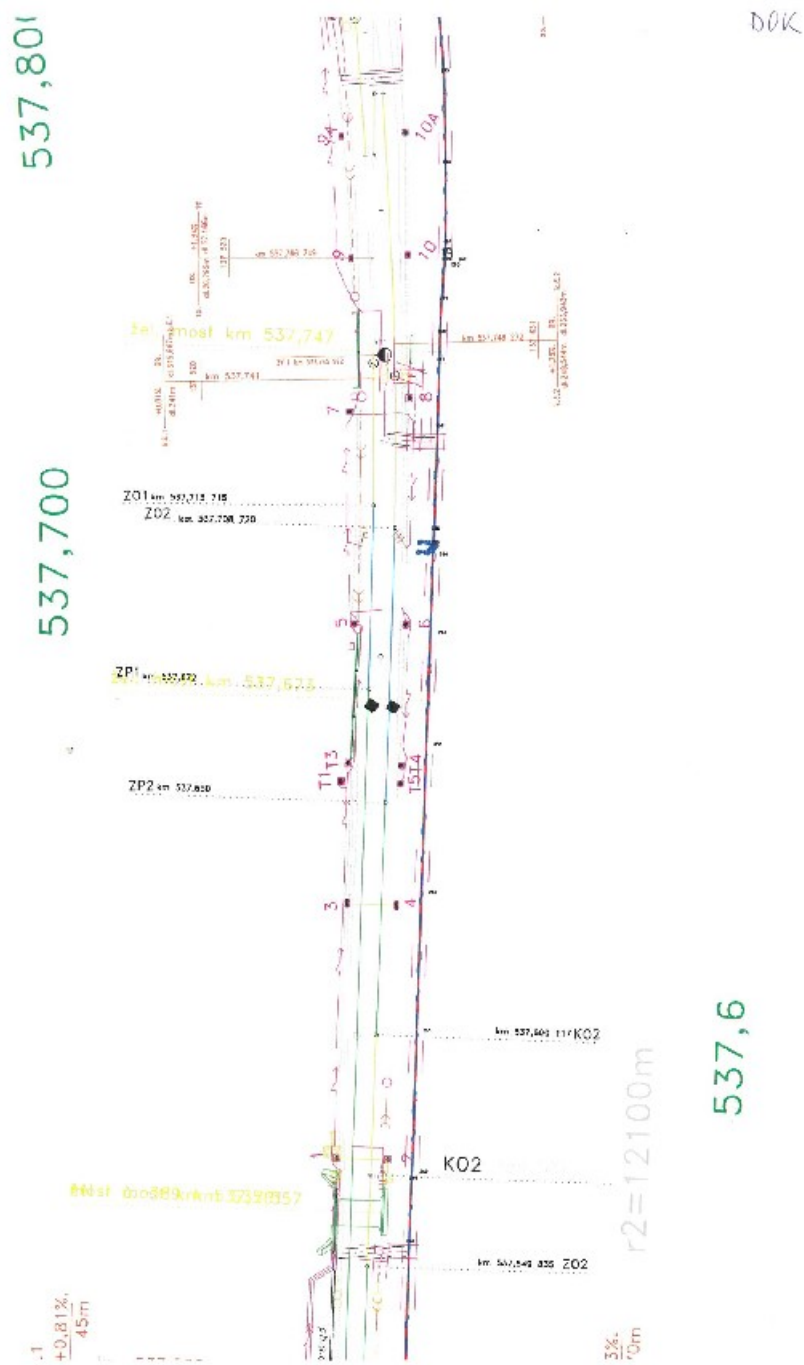
## Všeobecné podmínky pro záměry a nestavební záměry/činnosti v ochranném pásmu dráhy

1. V souladu s ustanovením § 168 odst. b) a § 180 zákona č. 283/2021 Sb., stavební zákon, v platném znění stanovuje státní organizace Správa železnic (dále jen „SŽ“) tyto všeobecné podmínky pro záměry v ochranném pásmu dráhy.
2. Stavebník nebo jím na základě plné moci zmocněná osoba (dále jen „stavebník“) je povinen při provádění jakékoli činnosti v ochranném pásmu dráhy řídit se platnými právními předpisy, technickými a odbornými normami (včetně doporučených), správnou praxí v oboru stavebnictví a technickými postupy a učinit veškerá opatření nezbytná k tomu, aby **nedošlo k ohrožení bezpečnosti dráhy a drážní dopravy a narušení plynulosti železničního provozu včetně zajištění požární bezpečnosti staveb především ve vztahu k vhodnému umístění navrhovaných objektů vůči stávajícím objektům a technologiím na železniční dopravní cestě (požárně nebezpečný prostor atp.)**.
3. Při jakékoli činnosti v ochranném pásmu dráhy je stavebník povinen respektovat ochranné pásmo dráhy a ochranná pásma všech zařízení s dráhou souvisejících tak, aby nedošlo ke ztížení nebo zamezení přístupu ke dráze, ke ztížení údržby drážních objektů a zařízení. Záměr musí být navržen a proveden tak, aby ani v budoucnu nemohlo dojít k porušení jeho funkce vlivem provozování dráhy.
4. Upozorňujeme na skutečnost, že stromové a jiné porosty, které by při svém pádu mohly zasáhnout do průjezdného průřezu dráhy, jsou stromovým ohrožujícím bezpečnost a plynulost drážní dopravy nebo provozuschopnosti dráhy.
5. Upozorňujeme, že s odvoláním na ustanovení § 9 zákona o dráhách č. 266/1994 Sb., v platném znění, lze v ochranném pásmu dráhy **provádět stavby a nestavební záměry pouze na základě povolení příslušného stavebního úřadu**, a to bez ohledu na režim jejich povolení dle stavebního zákona. Každá stavba nebo činnost v ochranném pásmu dráhy a v obvodu dráhy musí být řádně projednána se SŽ.
6. Na ochranu staveb před hlukem a vibracemi ze železniční dopravy a na zpracování akustického posouzení ke stavbám trvalého bydlení, předškolní a školní výchovy a vzdělávání, zdravotních a sociálních služeb jsou obecné podmínky umístěny na odkaze <https://www.spravazeleznic.cz/documents/50004227/50170090/Po%C5%BEadavkv+S%C5%BD+hluk.pdf/1d5b331e-3a9a-4c61-8766-b14b9a47ea04?version=1.0>
7. V případě, že dojde zamýšleným záměrem ke střetu nebo souběhu s dopravní a technickou infrastrukturou, je stavebník povinen dodržovat podmínky stanovené jednotlivými správci sítí a zařízení ve vyjádření, které bude vydáno na základě předložené projektové dokumentace k záměru.











**PRO SPOLEČNÉ ZÁJITKY**

Vyřizuje: Dundáček Petr

E-mail: petr.dundacek@t-mobile.cz

AV ProENVI, s.r.o.  
Barbora Pavlasová  
Kolonka 118/8  
16500 Praha

Naše značka: E15511/25

V Praze dne: 18.3.2025

**Vyjádření a stanovení podmínek pro udělení souhlasu s umístěním stavby v ochranném pásmu  
sítě technické infrastruktury ( TI ) společnosti T-Mobile Czech Republic a.s.**

Vydané podle § 101 ZÁKONA Č. 127/2005 Sb., o elektronických komunikacích a o změně některých souvisejících zákonů ( zákon o elektronických komunikacích – dále jen ZEK ), ve znění pozdějších předpisů a §161 zákona č. 183/2006 Sb., o územním plánování a stavebním řádu ( stavební zákon ) či dle dalších příslušných právních předpisů

**Věc: OP Š 07/2021 Chrochvický potok - opevnění**

Na základě předložených projektových podkladů dáváme **souhlasné stanovisko k vydání Územního souhlasu / rozhodnutí (Stavebního povolení) a následně souhlas s realizací stavby.**

Dle předložených dokladů nedojde ke kolizi s technickou infrastrukturou společnosti

**T-Mobile Czech Republic a.s.**

**Toto stanovisko má platnost 1 rok a nelze prodloužit. Po uplynutí platnosti zadejte žádost o nové stanovisko na:**

**<https://ochranasiti.t-mobile.cz/vyjadreni/>**

**T-Mobile**  
T-Mobile Czech Republic a.s.  
Tomčikova 2144/1  
148 00 Praha 4  
IČ 649 49 681, DIČ CZ64949681

Ochrana sítí  
Technologický úsek

**V další komunikaci nebo požadavku doplňujících dotazů, uvádějte do „Předmětu“ e-mailu vždy číslo jednací.**



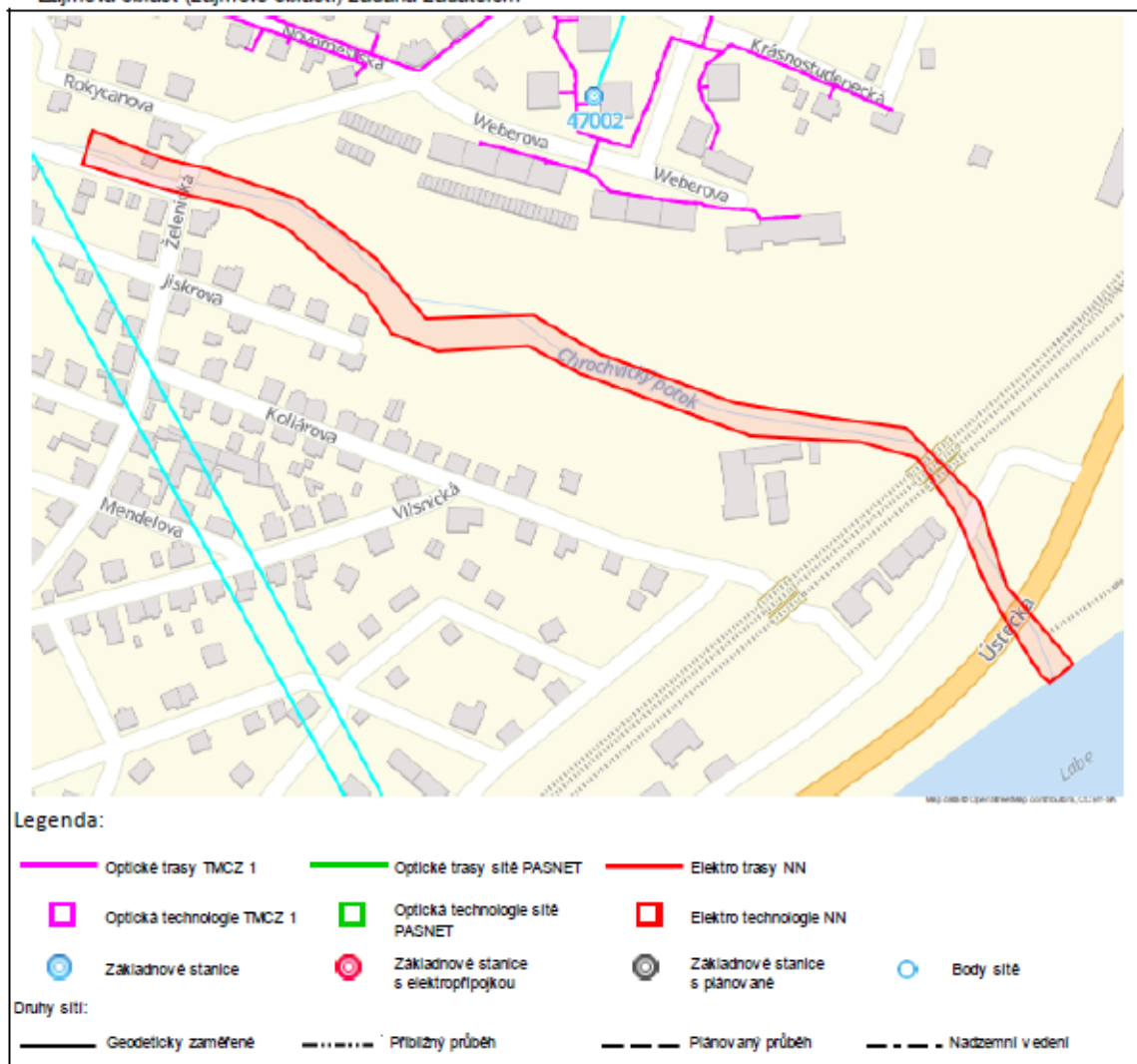


PRO SPOLEČNÉ ZÁJITKY

Příloha č. 2

Situační plánek

Zájmová oblast (zájmové oblasti) zadaná žadatelem



Geometrie zájmové oblasti (zájmových oblastí) žádosti ve formátu WKT a souřadnicovém systému S-JTSK. Zkopírováním textu lze geometrii zobrazit v jakémkoli softwaru podporujícím formát WKT.

POLYGON((-748673.14 -967143.54,-748702.66 -967097.5,-748710.6 -967051.46,-748743.94 -967007.01,-748792.52 -966993.36,-748832.84 -966980.98,-748901.1 -966944.78,-748932.53 -966920.02,-748989.37 -966913.98,-749011.49 -966878.36,-749048.32 -966841.38,-749094.2 -966818.52,-749116.11 -966810.26,-749151.51 -966790.26,-749159.45 -966807.09,-749117.54 -966826.61,-749077.06 -966842.33,-749056.26 -966855.98,-749036.42 -966879,-749019.91 -966895.83,-749008.63 -966919,-748985.62 -966931.86,-748937.36 -966935.83,-748912.43 -966953.93,-748874.01 -966974.57,-748826.71 -966999.65,-748769.72 -967010.76,-748740.35 -967023.62,-748723.36 -967057.28,-748714.79 -967090.77,-748707.17 -967111.73,-748691.29 -967146.49,-748687.01 -967151.57,-748673.14 -967143.54))

T-Mobile Czech Republic a.s., Tomiškova 2144/1, 14800 Praha 4, Czech Republic, IČ: 64049681, DIČ: CZ64049681, zapsaná do OR u Městského soudu v Praze, B.3787



**AV ProENVI, s.r.o.**  
**Barbora Pavlasová**  
**Kolonka 118/8**  
**165 00 Praha**

V Praze, 17.3.2025

Naše zn.: **MW9910273535800657**

Věc: vyjádření k žádosti k akci "**OPŠ 07/2021 Chrochvický potok - opevnění**"

Společnost Vodafone Czech Republic a.s. (dále jen „Vodafone“), se sídlem Praha 5, náměstí Junkových 2, IČ: 25788001, zapsaná dne 13.8. 1999 v obchodním rejstříku vedeném Městským soudem v Praze pod spisovou značkou B.6064 a společnost Vantage Towers, s.r.o. se sídlem Závěšova 502/5, Nusle, 140 00 Praha 4, zapsaná v obchodním rejstříku vedeném u Městského soudu v Praze pod sp. zn. C 330005, IČO: 09056009, DIČ: CZ09056009 zastoupená Vodafone na základě plné moci Vám sděluje, že dle Vámi podané žádosti ze dne **17.3.2025**, která je nedílnou součástí tohoto vyjádření,

**souhlasí s realizací projektu.**

Ve Vámi zadaném zájmovém území a v uvedené výšce (výška stavby: 0 m, výška jeřábu: 0 m) se nenachází žádné podzemní ani nadzemní vedení.

Platnost vyjádření je **1 rok** od data vydání. Vyjádření je platné pouze v rámci předmětného projektu a pro důvod vydání vyjádření stanovený žadatelem v žádosti.

Vyjádření pozbývá platnosti uplynutím doby platnosti, změnou rozsahu zájmového území i změnou důvodu vydání vyjádření uvedeného v žádosti, to vše v závislosti na tom, která ze skutečností rozhodná pro pozbytí platnosti tohoto vyjádření nastane nejdříve. Po skončení platnosti si musíte podat novou žádost na adrese <https://zadostovyjadreni.vodafone.cz/>.

S pozdravem

v.z. Ing. Kateřina Rendeková  
Vodafone Czech Republic a.s.  
náměstí Junkových 2808/2  
150 00 Praha 5

Tel: 607 105 305  
E-mail: katerina.rendekova@vodafone.com

  
Vodafone Czech Republic a.s.  
náměstí Junkových 2, 155 00, Praha 5  
IČO: 25788001, DIČ: CZ25788001  
tel: 776 971 111, fax: 776 971 927  
-50-

**Seznam příloh/přiložených souborů:**  
Zadost\_MW9910273535800657.pdf

Strana 1/1, vyjádření k žádosti č. MW9910273535800657

Vodafone Czech Republic a.s.  
Náměstí Junkových 2  
155 00 Praha 5

Vodafone péče o zákazníky: 800 77 00 77  
IČO: 25788001, DIČ: CZ25788001  
vodafone.cz

Společnost zapsaná v obchodním rejstříku vedeném Městským soudem v Praze, oddíl B, vložka 6064.





AV ProENVI, s.r.o.  
Ing. Barbora Pavlasová  
Kolonka 118/8  
165 00 Praha

Číslo jednací 2202532379

Datum 19.3.2025

Vyřizuje Hana Tintěrová

telefon +420 728 528 775

e-mail Hana.Tinterova@cdt.cz

Věc:

**Vyjádření k existenci sítí elektronických komunikací - Informace o poloze**

Název stavby: OPŠ 07/2021 Chrochvický potok - opevnění

V zájmovém území určeném a vyznačeném žadatelem se **nenachází** prostředky sítí elektronických komunikací v majetku ČD - Telematiky a.s. nebo v majetku jiných vlastníků, kteří pověřili správou svých sítí elektronických komunikací ČD - Telematiku a.s. a zájmové území nezasahuje do ochranného pásma těchto sítí dle §102 zák. č.127/2005 Sb., o elektronických komunikacích.

**Vyjádření k prostředkům sítí elektronických komunikací Správy železnic s.o. ve správě ČD - Telematiky a.s. vám bude vyhotoveno samostatně.**

**Vyjádření pozbývá platnosti dne 19.3.2027**

Počet příloh: 1

ČD - Telematika a.s.  
Pernerova 2819/2a  
130 00 Praha 3

Žádost je možné podávat elektronicky na [vyjadreni.cdt.cz](mailto:vyjadreni.cdt.cz) nebo e-mailem na [helodesk@cdt.cz](mailto:helodesk@cdt.cz).

[www.cdt.cz](http://www.cdt.cz)

ČD - Telematika a.s. | akciová společnost | Korespondenční adresa: Pod Táborem 369/8a | 190 00 Praha 9 | tel.: +420 972 225 555

Sídlo společnosti: Pernerova 2819/2a | 130 00 Praha 3 | IČ: 61459445 | DIČ: CZ61459445 | Vedená u Městského soudu v Praze, spisová značka B 8938

Specifické podmínky Správy železnic a.s. jsou uvedeny v příloze.

**Další upřesňující podmínky:**

Ve Vámi vyznačeném zájmovém území se nachází výše uvedené kabely.

Nebyla předložena projektová dokumentace stavby!

**PROJEKTOVOU DOKUMENTACI STAVBY SE ZANEŠENÝMI VÝŠE UVEDENÝMI KABELY PŘEDLOŽTE V DALŠÍM STUPNI ŘÍZENÍ OPĚT K POSOUZENÍ!**

Nedodržení těchto podmínek je hrubým porušením právní povinnosti podle Stavebního zákona 283/2021 Sb., zákona 127/2005 Sb., o elektronických komunikacích a zákona 266/1994 Sb., o drahách.

**Další sdělení žadateli:**

Trat' Ústí nad Labem - Povrly - Děčín v žel. km cca 537,645 - 537,680 vpravo i vlevo trati.

Počet příloh: 3

ČD - Telematika a.s.  
Pernerova 2819/2a  
130 00 Praha 3

Žádost je možné podávat elektronicky na [vyjadreni.cdt.cz](http://vyjadreni.cdt.cz) nebo e-mailem na [helpdesk@cdt.cz](mailto:helpdesk@cdt.cz).

[www.cdt.cz](http://www.cdt.cz)

ČD - Telematika a.s. | akciová společnost | Korespondenční adresa: Pod Táborem 369/8a | 190 00 Praha 9 | tel.: +420 972 225 555

Sídlo společnosti: Pernerova 2819/2a | 130 00 Praha 3 | IČ: 61459445 | DIČ: CZ61459445 | Vedená u Městského soudu v Praze, spisová značka B 8938





Příloha k vyjádření číslo jednací: 2202532379

Přehledka

Podkladová data (c) ČUZK



[www.cdt.cz](http://www.cdt.cz)

ČD - Telematika a.s. | akciová společnost | Korespondenční adresa: Pod Táborem 369/8a | 190 00 Praha 9 | tel.: +420 972 225 555

Sídlo společnosti: Pernerova 2819/2a | 130 00 Praha 3 | IČ: 61459445 | DIČ: CZ61459445 | Vedená u Městského soudu v Praze, spisová značka B 8938



**AV ProENVI, s.r.o.**  
**Ing. Barbora Pavlasová**  
**Kolonka 118/8**  
**165 00 Praha**

**Číslo jednací** 3202532362  
**Datum** 19.3.2025

**Vyřizuje** Jana Čermá  
**telefon** +420 724 644 163  
**e-mail** Jana.Cerna@cdt.cz

**Věc:**

**Vyjádření k existenci sítí elektronických komunikací - Informace o poloze**

**Název stavby:** OPŠ 07/2021 Chrochvický potok - opevnění

Ze vzájemné polohy průběhu sítí elektronických komunikací v majetku Správy železnic s.o. ve správě ČD - Telematiky a.s. a území přímo ovlivněného stavebními pracemi vyplývá, že při stavebních pracích dojde ke styku s prostředky sítí elektronických komunikací nebo stavební práce budou probíhat v jejich ochranném pásmu dle §102 zák. č. 127/2005 Sb., o elektronických komunikacích.

**Dotčené prostředky sítí elektronických komunikací:**

dálkový optický kabel Správy železnic Ústí nad Labem Sever - Děčín - kopie A4  
dálkový metalický kabel Správy železnic Ústí nad Labem - Povrly - Děčín - kopie A3

**Vyjádření k prostředkům sítí elektronických komunikací v majetku ČD - Telematiky a.s. nebo v majetku jiných vlastníků, kteří pověřili správou svých sítí elektronických komunikací ČD - Telematiku a.s., vám bude vyhotoveno samostatně.**

Vyjádření je platné pouze pro získání informací o výskytu sítí elektronických komunikací v zájmovém území určeném a vyznačeném žadatelem včetně stanoveného důvodu vyjádření.

Žadatel není oprávněn užít toto vyjádření k podání žádosti o vydání jakéhokoliv správního rozhodnutí či jiného rozhodnutí mající obdobný charakter podle Stavebního zákona 263/2021 Sb., včetně platných prováděcích vyhlášek. Pro již zmíněné účely je žadatel povinen požádat ČD - Telematiku a.s. o udělení souhlasu se stavebními činnostmi prováděnými v blízkosti sítí elektronických komunikací dle § 102 odst. 3 dle zákona č. 127/2005 Sb. o elektronických komunikacích, s přesným zaznačením umístění stavby.

Žadatel je povinen k žádosti přiložit koordinační situaci stavby se zakreslenou polohou sítí elektronických komunikací společnosti ČD - Telematika a.s. a Technickou zprávou (s popisem rozsahu a způsobu provedení činnosti a zajištěním ochrany dotčených sítí).

Pro přesný průběh dotčených sítí elektronických komunikací pro zanesení do projektové dokumentace lze využít vytyčení. Vytyčení sítí elektronických komunikací bude provedeno na základě písemné objednávky zaslané písemně na korespondenční adresu uvedenou v zápatí tohoto vyjádření nebo elektronicky na [podpora@cdt.cz](mailto:podpora@cdt.cz). Na objednávce musí být uvedeno jednací číslo vyjádření a datum vydání vyjádření. V případě, že žadatelem je právnická osoba, musí být na objednávce uvedeno navíc IČO, DIČ a bankovní spojení objednatele. Termín, způsob a formu vytyčení je nutné řešit individuálně s pracovníkem provádějícím vytyčení po telefonické dohodě. Kontakty naleznete zde: [www.cdt.cz/cs/o-nas/informace-pro-stavebniky/](http://www.cdt.cz/cs/o-nas/informace-pro-stavebniky/). Žadatel nese veškeré náklady na provedení vytyčení, a to včetně případných prací geodetické kanceláře, pokud to situace vyžaduje.

**Vyjádření pozbývá platnosti dne 19.3.2027**

[www.cdt.cz](http://www.cdt.cz)

ČD - Telematika a.s. | akciová společnost | Korespondenční adresa: Pod Táborem 369/8a | 190 00 Praha 9 | tel.: +420 972 225 555

Sídlo společnosti: Pernerova 2819/2a | 130 00 Praha 3 | IČ: 61459445 | DIČ: CZ61459445 | Vedená u Městského soudu v Praze, spisová značka B 8938





**AVProENVI s.r.o.**  
**Ing. Barbora Pavlasová**  
**Kolonka 118/8**  
**165 00 Praha 6 - Lysolaje**

Číslo jednací	3202535432	Vyřizuje	Jana Černá
Datum	29.4.2025	telefon	+420 724 644 163
Váš dopis zn.	email	e-mail	Jana.Cerna@cdt.cz
ze dne	25.04.2025		

Věc:

Vyjádření k existenci sítí elektronických komunikací - Souhlas se stavbou

Název stavby: OPŠ 07/2021 Chrochvický potok - opevnění

Ze vzájemné polohy průběhu sítí elektronických komunikací v majetku Správy železnic s.o. ve správě ČD - Telematiky a.s. a území přímo ovlivněného stavebními pracemi vyplývá, že při stavebních pracích dojde ke styku s prostředky sítí elektronických komunikací nebo stavební práce budou probíhat v jejich ochranném pásmu dle §102 zák. č. 127/2005 Sb., o elektronických komunikacích.

Dotčené prostředky sítí elektronických komunikací:

dálkový metalický kabel Správy železnic Ústí nad Labem - Povrly - Děčín - kopie A3

dálkový optický kabel Správy železnic Ústí nad Labem Sever - Děčín - kopie A4

**Vyjádření k prostředkům sítí elektronických komunikací v majetku ČD - Telematiky a.s. nebo v majetku jiných vlastníků, kteří pověřili správou svých sítí elektronických komunikací ČD - Telematiku a.s., vám bude vyhotoveno samostatně.**

Na základě předložených dokladů a vzhledem ke vzájemné poloze průběhu sítí elektronických komunikací v majetku Správy železnic s.o. ve správě ČD - Telematiky a.s. a území přímo ovlivněného stavebními pracemi udělujeme **SOUHLAS** k vydání jakéhokoli správního rozhodnutí dle Stavebního zákona 283/2021 Sb., včetně prováděcích vyhlášek a následně s provedením prací v blízkosti prostředků sítí elektronických komunikací v majetku Správy železnic s.o. ve správě ČD - Telematiky a.s.

**Vyjádření pozbývá platnosti dne 29.4.2027**

Specifické podmínky Správy železnic a.s. jsou uvedeny v příloze.

**Další upřesňující podmínky:**

Nutné vytýčení výše uvedených kabelů před započatím prací. Vytýčení provedeme na základě objednávky. Za dodržení této podmínky se stavbou souhlasíme.

Nedodržení těchto podmínek je hrubým porušením právní povinnosti podle Stavebního zákona 283/2021 Sb., zákona 127/2005 Sb., o elektronických komunikacích a zákona 266/1994 Sb., o drahách.

**Další sdělení žadateli:**

[www.cdt.cz](http://www.cdt.cz)

ČD - Telematika a.s. | akciová společnost | Korespondenční adresa: Pod Táborem 369/8a | 190 00 Praha 9 | tel.: +420 972 225 555

Sídlo společnosti: Pernerova 2819/2a | 130 00 Praha 3 | IČ: 61459445 | DIČ: CZ61459445 | Vedená u Městského soudu v Praze, spisová značka B 8938

Trat' Ústí nad Labem - Povrly - Děčín v žel. km cca 537,545 - 537,680 vpravo i vlevo trati.

Počet příloh: 3

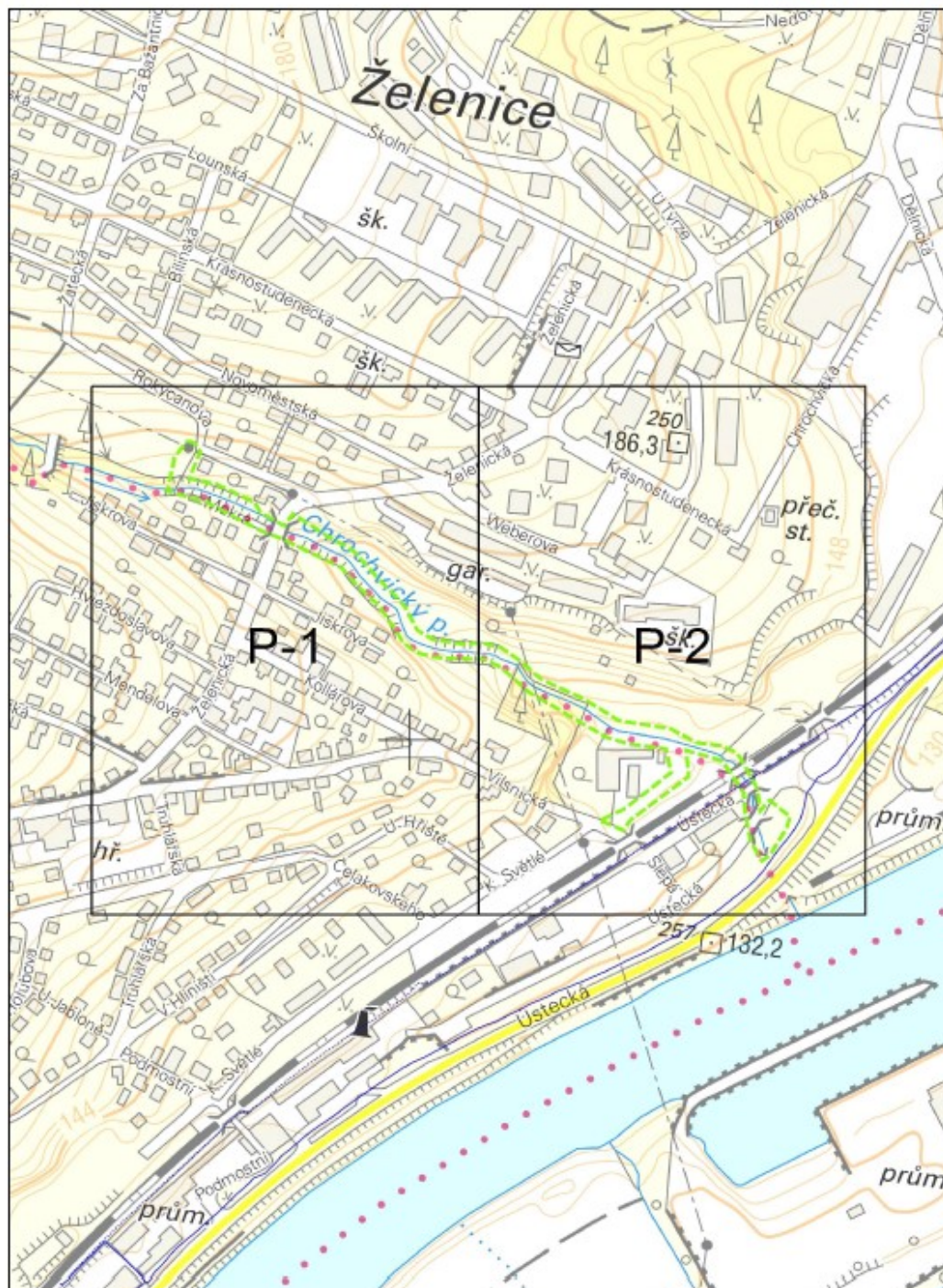
ČD - Telematika a.s.  
Pernerova 2819/2a  
130 00 Praha 3

*Žádost je možné podávat elektronicky na [vyjadreni.cdt.cz](http://vyjadreni.cdt.cz) nebo e-mailem na [helpdesk@cdt.cz](mailto:helpdesk@cdt.cz).*

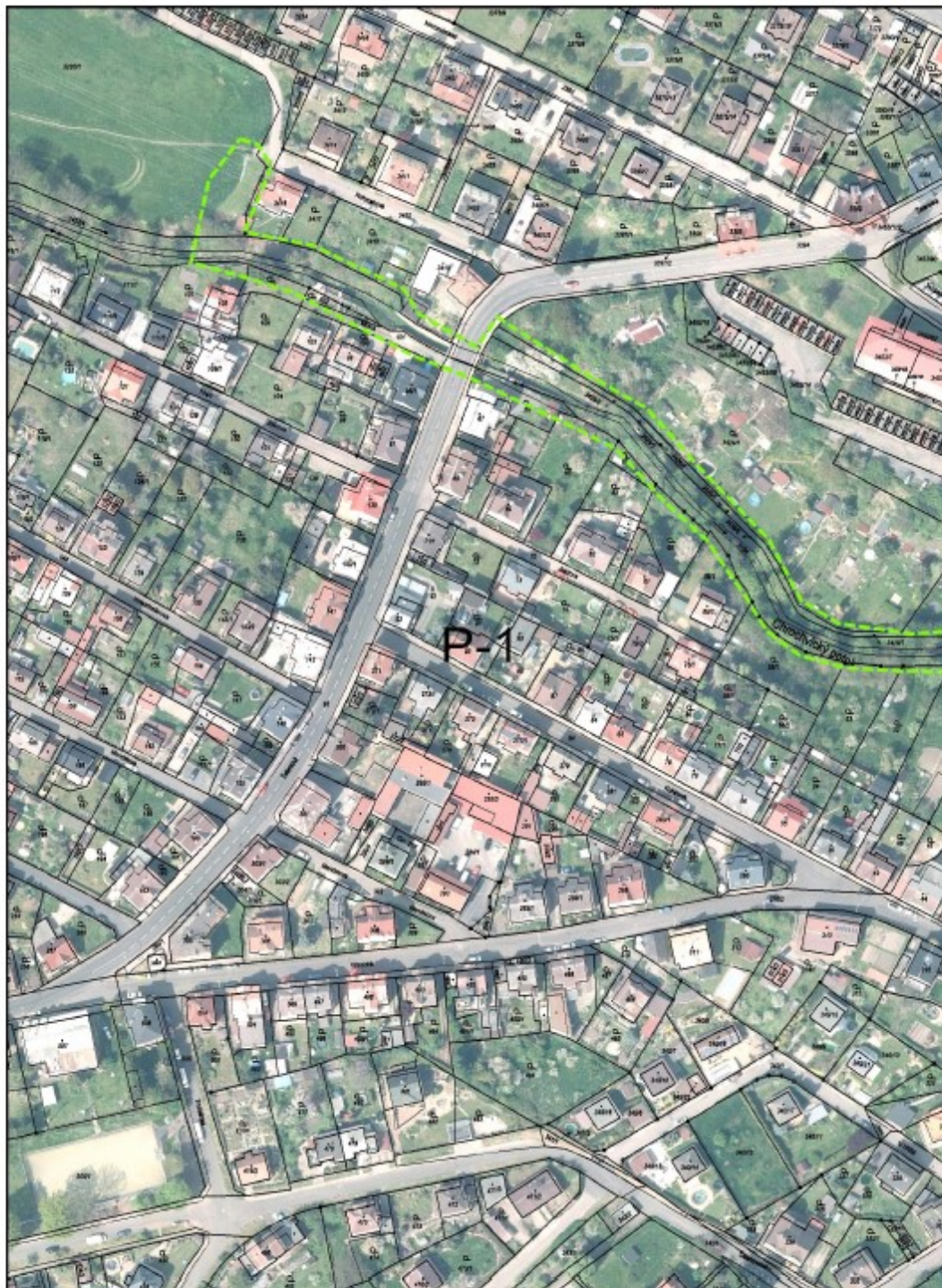
[www.cdt.cz](http://www.cdt.cz)

ČD - Telematika a.s. | akciová společnost | Korespondenční adresa: Pod Táborem 369/8a | 190 00 Praha 9 | tel.: +420 972 225 555

Sídlo společnosti: Pernerova 2819/2a | 130 00 Praha 3 | IČ: 61459445 | DIČ: CZ61459445 | Vedená u Městského soudu v Praze, spisová značka B 8938











Příloha k vyjádření číslo jednací: 3202535432

Situace: 2/2

Podkladová data (c) ČUZK

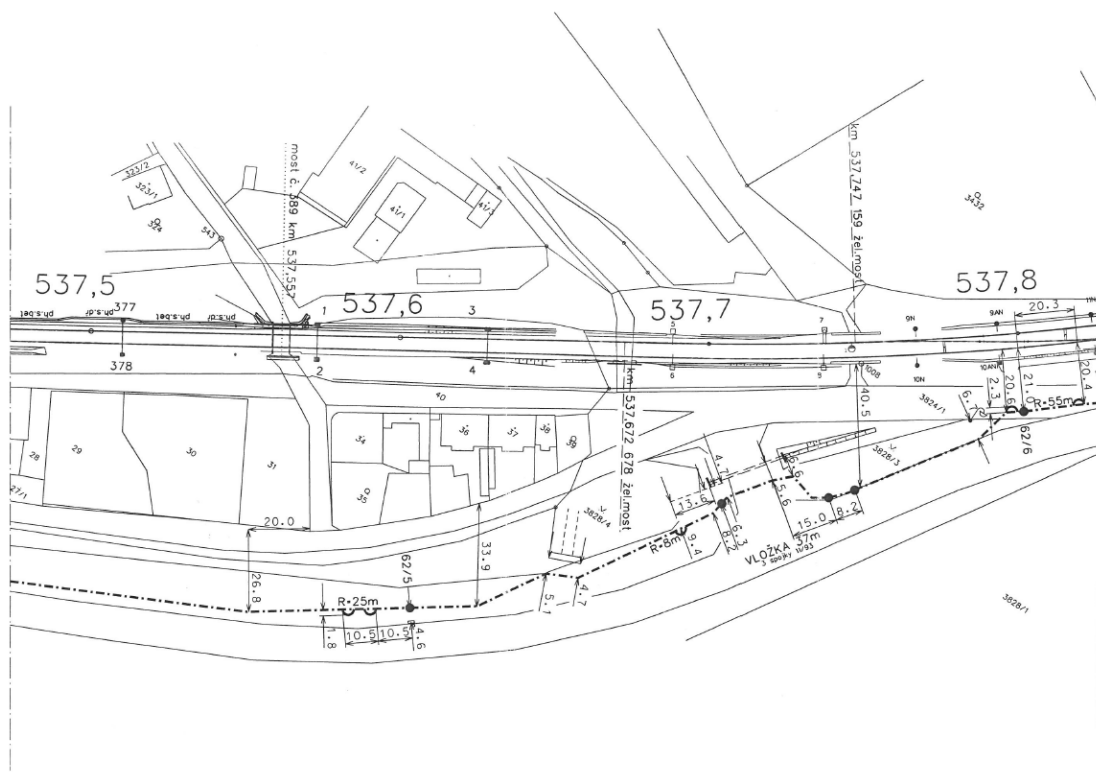


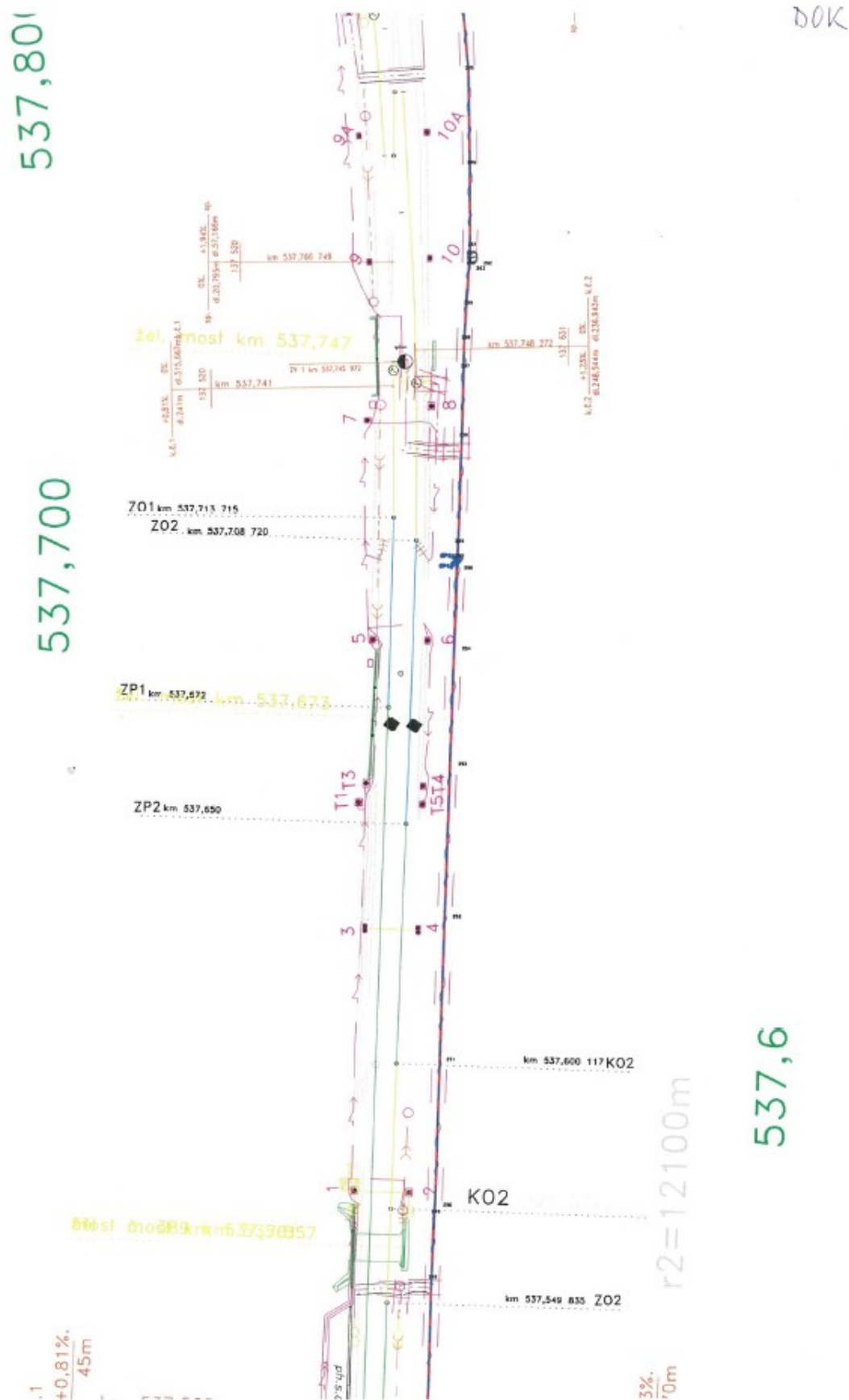
[www.cdt.cz](http://www.cdt.cz)

ČD - Telematika a.s. | akciová společnost | Korespondenční adresa: Pod Táborem 369/6a | 190 00 Praha 9 | tel.: +420 972 225 555

Sídlo společnosti: Pernerova 2819/2a | 130 00 Praha 3 | IČ: 61459445 | DIČ: CZ61459445 | Vedená u Městského soudu v Praze, spisová značka B 8938









AV ProENVI, s.r.o.  
Barbora Pavlasová  
Kolonka 118/8  
16500 Praha

NAŠE ZNAČKA  
0102303323

VYŘÍZENO DNE  
17.03.2025

**Sdělení o existenci energetického zařízení, telekomunikačního zařízení nebo zařízení technické infrastruktury v majetku společnosti ČEZ Distribuce, a. s., pro akci:**

**OPŠ 07/2021 Chrochvický potok - opevnění**

Vážený zákazníku,

Na základě Vaší žádosti 0102303323 ze dne 17.03.2025 Vám zasiláme sdělení o existenci energetického zařízení, telekomunikačního zařízení nebo zařízení technické infrastruktury v majetku společnosti ČEZ Distribuce, a. s., ve Vámi vymezeném zájmovém území.

Dovolujeme si Vás upozornit, že sdělení nenahrazuje vyjádření provozovatele distribuční soustavy k projektové dokumentaci pro řízení pro povolení stavby, k připojení nového odběru, zdroje elektrické energie nebo k navýšení rezervovaného příkonu a výkonu a s výjimkou havárií ani souhlas s činností v ochranném pásmu.

Toto sdělení je platné do 17.09.2025 a je jedním z podkladů pro zpracování projektové dokumentace, pokud je taková dokumentace zpracovávána.

V majetku ČEZ Distribuce, a. s., se na Vámi uvedeném zájmovém území nachází nebo ochranným pásmem zasahuje energetické zařízení typu:

	síť NN	síť VN	síť VVN
Podzemní síť	střet	střet	
Nadzemní síť	střet	střet	

Stanice	
---------	--

V majetku ČEZ Distribuce, a. s., se na Vámi uvedeném zájmovém území nachází nebo ochranným pásmem zasahuje telekomunikační zařízení typu:

	telekomunikační zařízení
Podzemní síť	
Nadzemní síť	

Zařízení technické infrastruktury zahrnuje zejména vodovodní, kanalizační a plynové přípojky pro objekty ČEZ Distribuce a. s., a dále pak další podzemní a nadzemní zařízení sloužící pro provoz distribuční sítě. V majetku ČEZ Distribuce, a. s., se na Vámi uvedeném zájmovém území nachází nebo ochranným pásmem zasahuje zařízení technické infrastruktury:

	zařízení technické infrastruktury
Nadzemní nebo podzemní	

ČEZ Distribuce, a. s.

Děčín, Děčín IV-Podmokly, Teplická 874/8, PSČ 405 02 | IČ: 24729035, DIČ: CZ24729035 |  
zapsaná v obchodním rejstříku vedeném u Krajského soudu v Ústí nad Labem, sp. zn. B 2145 |  
e-mail: info@cezdistribuce.cz, www.cezdistribuce.cz |  
zasílací adresa: ČEZ Distribuce, a. s., Píseň, Guidenerova 2577/19, PSČ 326 00



Energetické zařízení (mimo nadzemních sítí NN), telekomunikační zařízení a zařízení technické infrastruktury je chráněno ochranným pásmem podle § 46 zákona č. 458/2000 Sb., o podmínkách podnikání a o výkonu státní správy v energetických odvětvích a o změně některých zákonů (energetický zákon), ve znění pozdějších předpisů. Přibližný průběh tras energetických zařízení, telekomunikačního zařízení (v trase kabelového vedení může být uloženo několik kabelů energetických i komunikačních) a tras zařízení technické infrastruktury zasíláme v příloze tohoto dopisu.

V případě existence podzemních energetických zařízení, telekomunikačních zařízení nebo zařízení technické infrastruktury je povinností stavebníka alespoň 14 dní před započatím zemních prací požádat přes Distribuční portál na [www.cezdistribuce.cz/djp](http://www.cezdistribuce.cz/djp) nebo online formulář na [www.cezdistribuce.cz/vytyceni-zarizeni](http://www.cezdistribuce.cz/vytyceni-zarizeni) o tzv.

vytyčení trasy podzemního zařízení, telekomunikačního zařízení nebo zařízení technické infrastruktury. O vytyčení lze požádat pouze na základě vydaného sdělení o existenci energetického zařízení, telekomunikačního zařízení nebo zařízení technické infrastruktury, a to (mimo havárii) nejpozději 30 dní před koncem jeho platnosti.

Dojde-li k obnažení podzemního vedení nebo k poškození energetického zařízení, telekomunikačního zařízení nebo zařízení související s telekomunikačním zařízením nebo zařízení technické infrastruktury ve vlastnictví ČEZ Distribuce, a. s., nahlaste nám prosím tuto skutečnost bezodkladně jako poruchu na bezplatnou linku 800 850 860.

Pokud uvažovaná akce nebo činnost zasáhne do ochranného pásma nadzemních vedení, trafostanic nebo telekomunikačních vedení, popř. bude po vytyčení zjištěno, že zasahuje do ochranného pásma podzemních energetických zařízení nebo telekomunikačního zařízení, je nutné požádat společnost ČEZ Distribuce, a. s., o souhlas s činností v ochranném pásmu. Jestliže uvažovaná akce vyvolá potřebu dílčí změny trasy vedení nebo přemístění některých prvků energetického zařízení nebo telekomunikačního zařízení včetně souvisejícího zařízení, je nutné včas společnost ČEZ Distribuce, a. s., požádat o přeložku zařízení podle § 47 energetického zákona.

Zároveň Vás upozorňujeme, že v zájmovém území se může nacházet také energetické zařízení, telekomunikační zařízení nebo zařízení technické infrastruktury, které není v majetku společnosti ČEZ Distribuce, a. s.

V souvislosti s výše uvedeným si Vás dovoluujeme upozornit, že uvedené sdělení včetně jeho příloh obsahuje skutečnosti tvořící obchodní tajemství společnosti ČEZ Distribuce, a. s. Poskytnuté informace jsou dále také důvěrnými informacemi a obchodně citlivými informacemi společnosti ČEZ Distribuce, a. s. Z výše uvedených důvodů si Vás proto společnost ČEZ Distribuce, a. s., dovoluje upozornit, že s poskytnutými informacemi je potřeba nakládat dle platných právních předpisů, v opačném případě se vystavujete postihu ve smyslu platné právní úpravy. V této souvislosti si Vás dále dovoluujeme upozornit, že požadované informace nesmí být předány, sděleny, využity, zpřístupněny, či jiným způsobem postoupeny na jakoukoli třetí osobu bez předchozího prokazatelného souhlasu společnosti ČEZ Distribuce, a. s. Informace o existenci energetického zařízení, telekomunikačního zařízení a zařízení technické infrastruktury mohou být využity pouze pro účel, pro který byly vyžádány.

S pozdravem

ČEZ Distribuce, a. s.  
Děčín, Děčín IV-Podmokly  
Teplická 874/8  
PSČ 405 02  
IČ: 24729035

#### Přílohy

1. Situační výkres zájmového území
2. Podmínky pro provádění činností v ochranných pásmech energetických zařízení

ČEZ Distribuce, a. s.

Děčín, Děčín IV-Podmokly, Teplická 874/8, PSČ 405 02 | IČ: 24729035, DIČ: CZ24729035 |  
zapsaná v obchodním rejstříku vedeném u Krajského soudu v Ústí nad Labem, sp. zn. B 2145 |  
e-mail: [info@cezdistribuce.cz](mailto:info@cezdistribuce.cz), [www.cezdistribuce.cz](http://www.cezdistribuce.cz) |  
zastírací adresa: ČEZ Distribuce, a. s., Píseň, Guldenerova 2577/19, PSČ 326 00

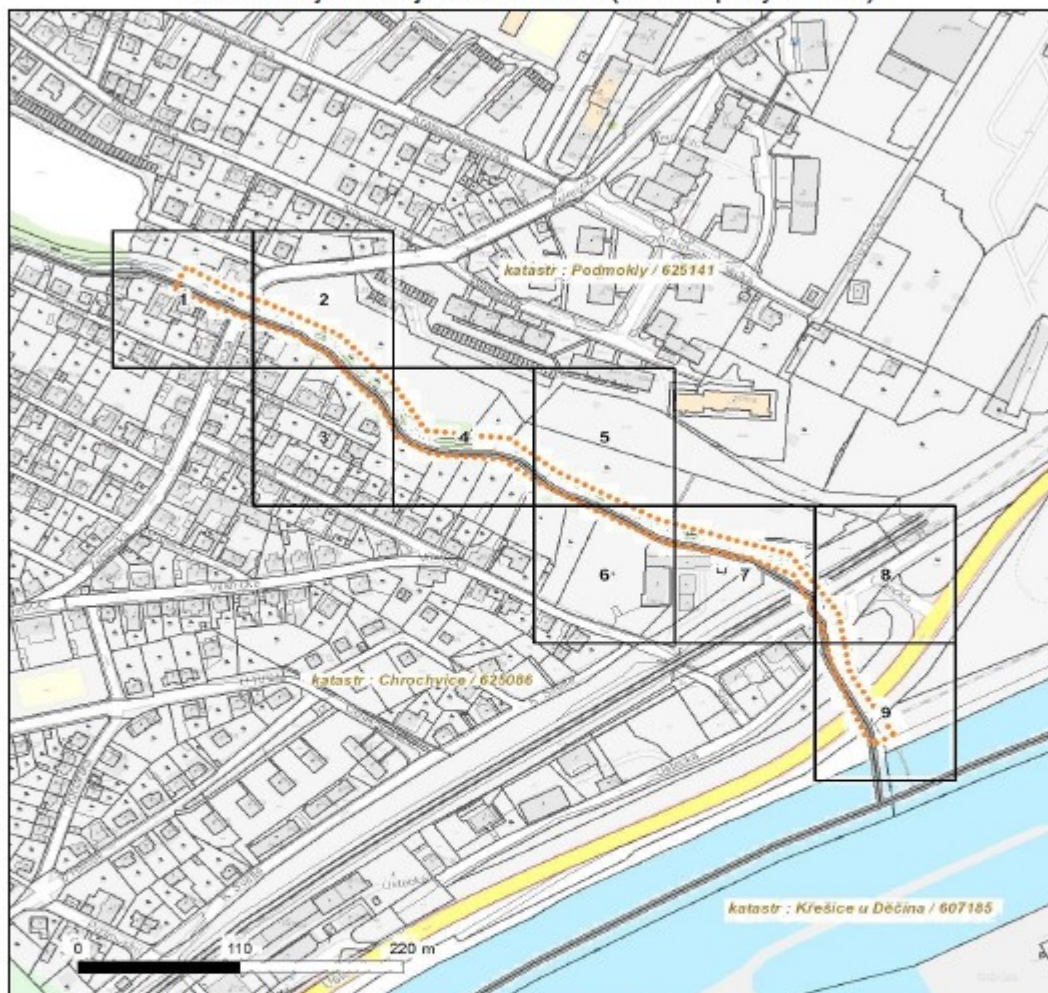




Platí pouze se sdělením číslo 0102303323.

Zakreslené polohy zařízení v příloze jsou pouze informativní.

### Situační výkres zájmového území (klad mapových listů)



Není-li zobrazena katastrální mapa, zadejte žádost znovu. Katastrální mapa je generována prostřednictvím externí WMS služby, jejíž provoz nezajišťuje společnost ČEZ Distribuce, a. s.

LEGENDA		
Podzemní vedení NN do 1 kV	TS Staniční do 52 kV - vřetová	Podzemní sít' pro elektronickou komunikaci
Nadzemní vedení NN do 1 kV	TS Staniční do 52 kV - zděná	Podzemní sít' pro elektronickou komunikaci
Podzemní vedení VN do 35 kV	TR Transformovna (nad 52 kV)	HDPE trubka
Nadzemní vedení VN do 35 kV	Problematika investice ČEZ Distribuce	Souběh sít' pro elektronickou komunikaci a energetickou sít'
Podzemní vedení VVN 110 kV	TS Staniční ČEZ Distribuce ve výstavbě	Souběh s podzemním vedením NN do 1 kV
Nadzemní vedení VVN 110 kV	Zařízení ČEZ Distribuce ve výstavbě	Souběh s nadzemním vedením NN do 1 kV
NV přívod odběratele	hranice katastrálního území	Souběh s nadzemním vedením VN do 35 kV
Zařízení technické infrastruktury		Souběh s nadzemním vedením VN do 35 kV
Čistá energetická vedení		Souběh s podzemním vedením VVN 110 kV
Zájmové území		Souběh s nadzemním vedením VVN 110 kV

[www.cezdistribuce.cz](http://www.cezdistribuce.cz)

# DISTRIBUCE

Platí pouze se sdělením číslo 0102303323.

Zakreslené polohy zařízení v příloze jsou pouze informativní.

Situační výkres - list 1



Není-li zobrazena katastrální mapa, zadejte žádost znovu. Katastrální mapa je generována prostřednictvím externí WMS služby, jejíž provoz nezajišťuje společnost ČEZ Distribuce, a. s.

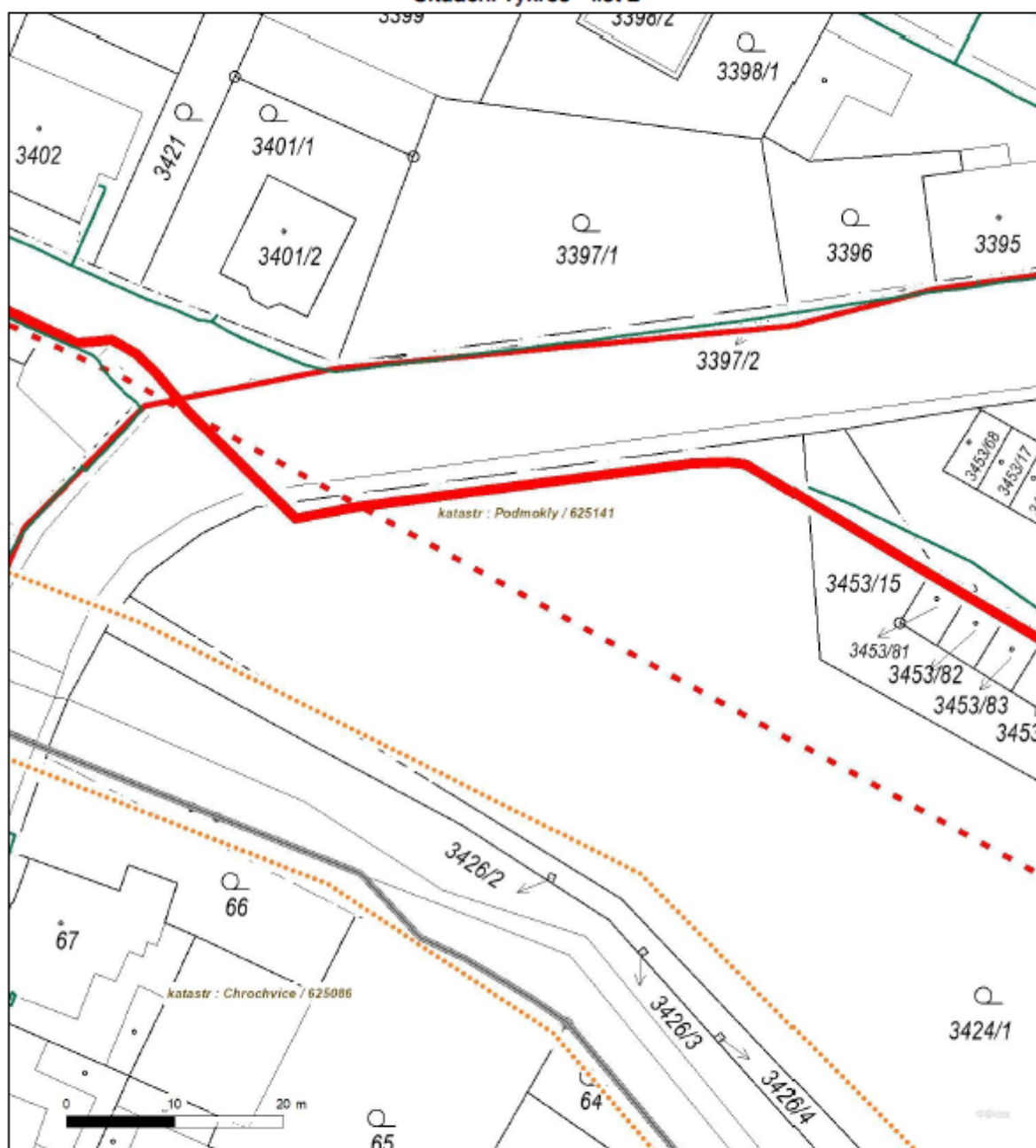
[www.cezdistribuce.cz](http://www.cezdistribuce.cz)

# DISTRIBUCE

Platí pouze se sdělením číslo 0102303323.

Zakreslené polohy zařízení v příloze jsou pouze informativní.

Situační výkres - list 2



Není-li zobrazena katastrální mapa, zadejte žádost znovu. Katastrální mapa je generována prostřednictvím externí WMS služby, jejíž provoz nezajišťuje společnost ČEZ Distribuce, a. s.

[www.cezdistribuce.cz](http://www.cezdistribuce.cz)





Platí pouze se sdělením číslo 0102303323.

Zakreslené polohy zařízení v příloze jsou pouze informativní.

Situační výkres - list 3



Není-li zobrazena katastrální mapa, zadejte žádost znovu. Katastrální mapa je generována prostřednictvím externí WMS služby, jejíž provoz nezajišťuje společnost ČEZ Distribuce, a. s.

[www.cezdistribuce.cz](http://www.cezdistribuce.cz)

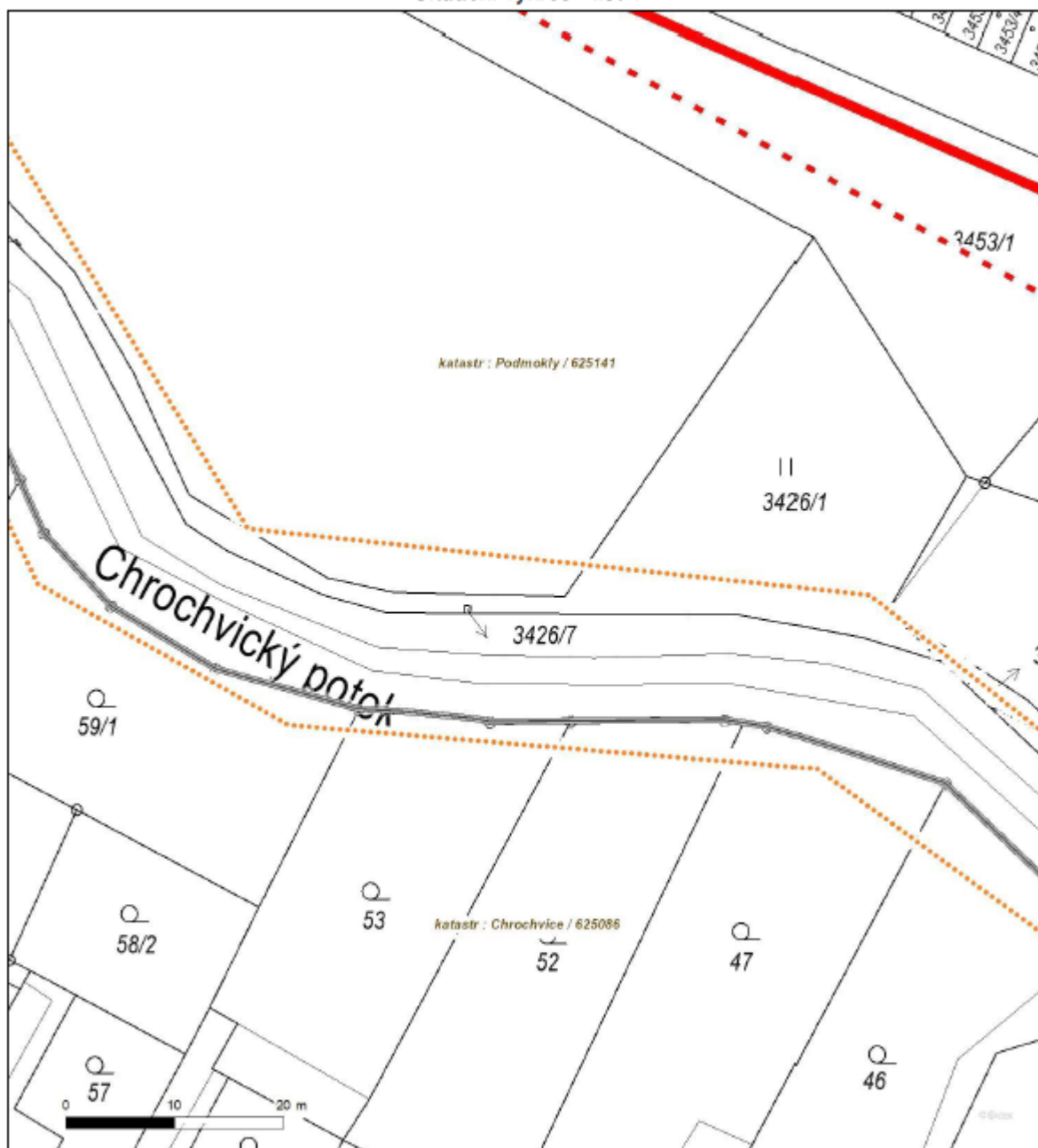


# DISTRIBUCE

Platí pouze se sdělením číslo 0102303323.

Zakreslené polohy zařízení v příloze jsou pouze informativní.

Situační výkres - list 4



Není-li zobrazena katastrální mapa, zadejte žádost znovu. Katastrální mapa je generována prostřednictvím externí WMS služby, jejíž provoz nezajišťuje společnost ČEZ Distribuce, a. s.

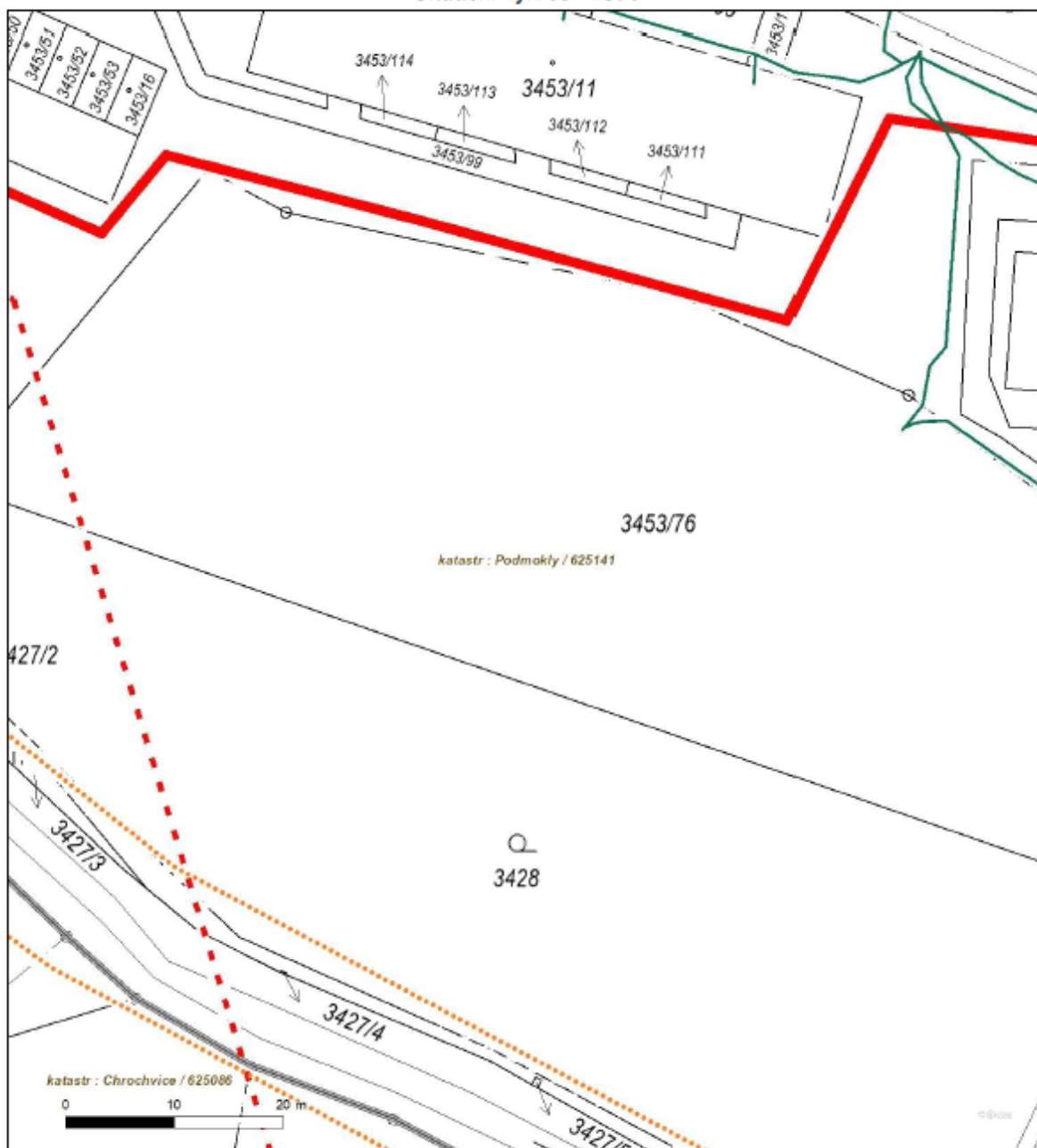
[www.cezdistribuce.cz](http://www.cezdistribuce.cz)



Platí pouze se sdělením číslo 0102303323.

Zakreslené polohy zařízení v příloze jsou pouze informativní.

Situační výkres - list 5



Není-li zobrazena katastrální mapa, zadejte žádost znovu. Katastrální mapa je generována prostřednictvím externí WMS služby, jejíž provoz nezajišťuje společnost ČEZ Distribuce, a. s.

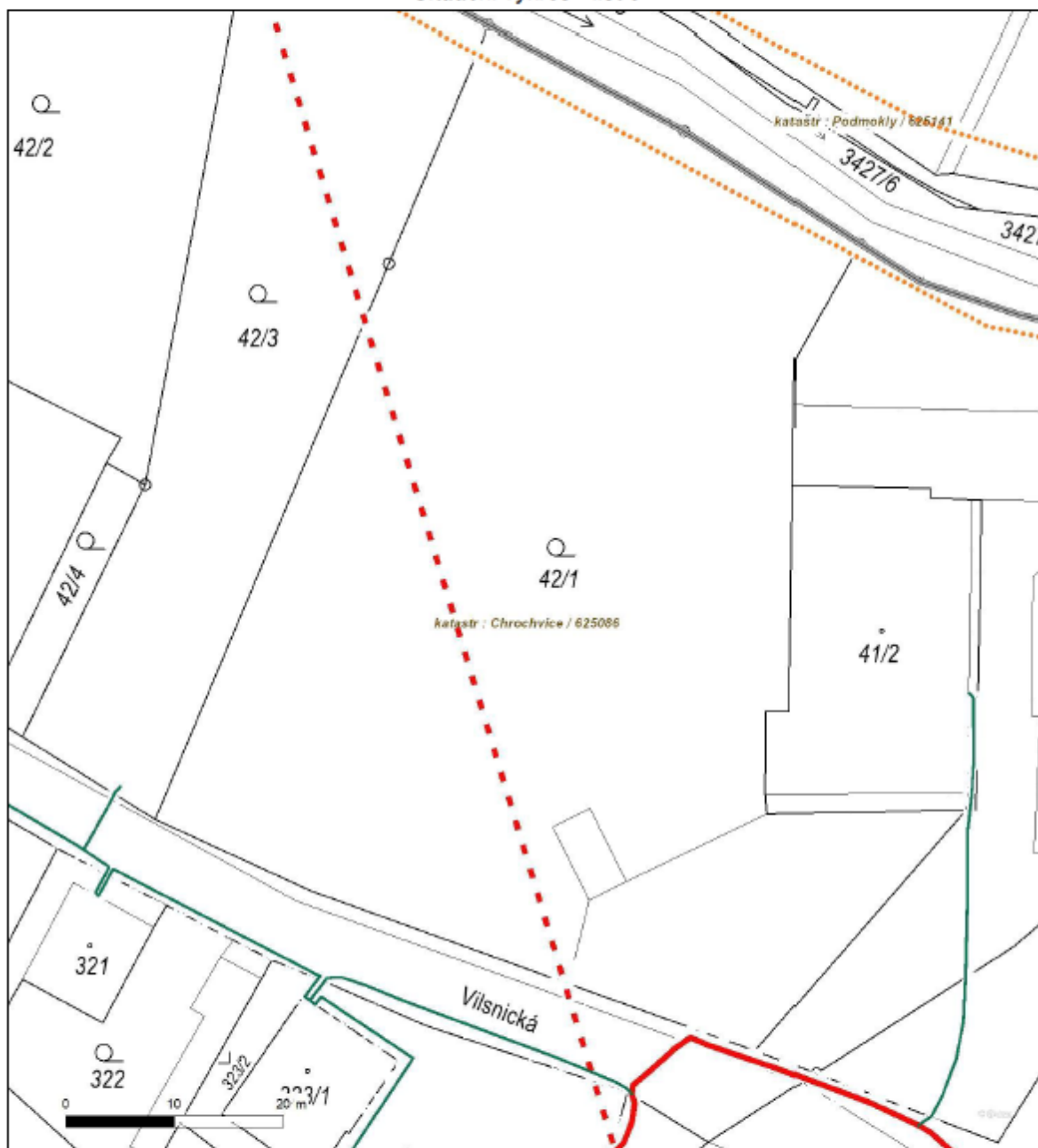
[www.cezdistribuce.cz](http://www.cezdistribuce.cz)



Platí pouze se sdělením číslo 0102303323.

Zakreslené polohy zařízení v příloze jsou pouze informativní.

Situační výkres - list 6



Není-li zobrazena katastrální mapa, zadejte žádost znovu. Katastrální mapa je generována prostřednictvím externí WMS služby, jejíž provoz nezajišťuje společnost ČEZ Distribuce, a. s.

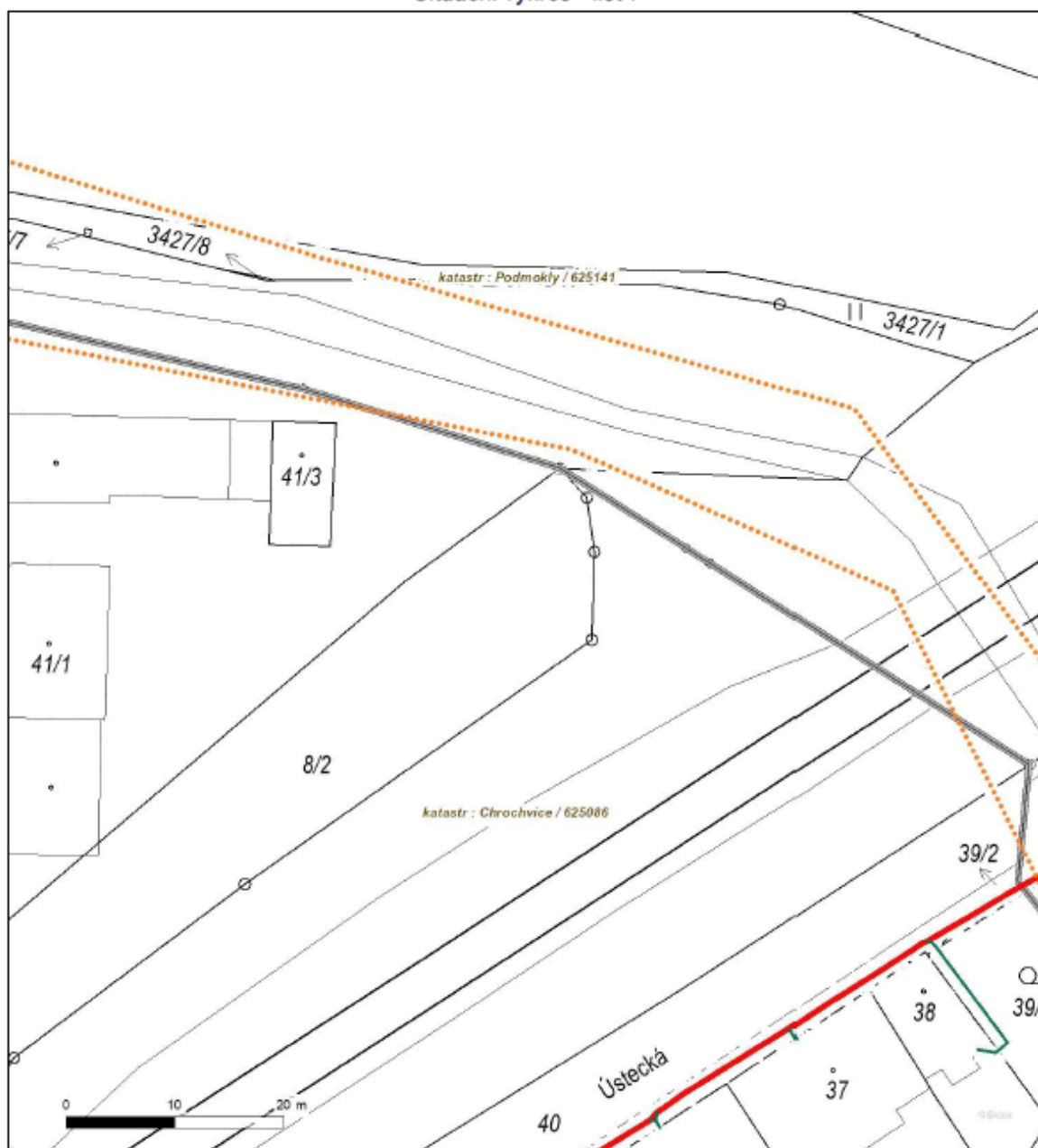
[www.cezdistribuce.cz](http://www.cezdistribuce.cz)

# DISTRIBUCE

Platí pouze se sdělením číslo 0102303323.

Zakreslené polohy zařízení v příloze jsou pouze informativní.

Situační výkres - list 7



Není-li zobrazena katastrální mapa, zadejte žádost znovu. Katastrální mapa je generována prostřednictvím externí WMS služby, jejíž provoz nezajišťuje společnost ČEZ Distribuce, a. s.

[www.cezdistribuce.cz](http://www.cezdistribuce.cz)

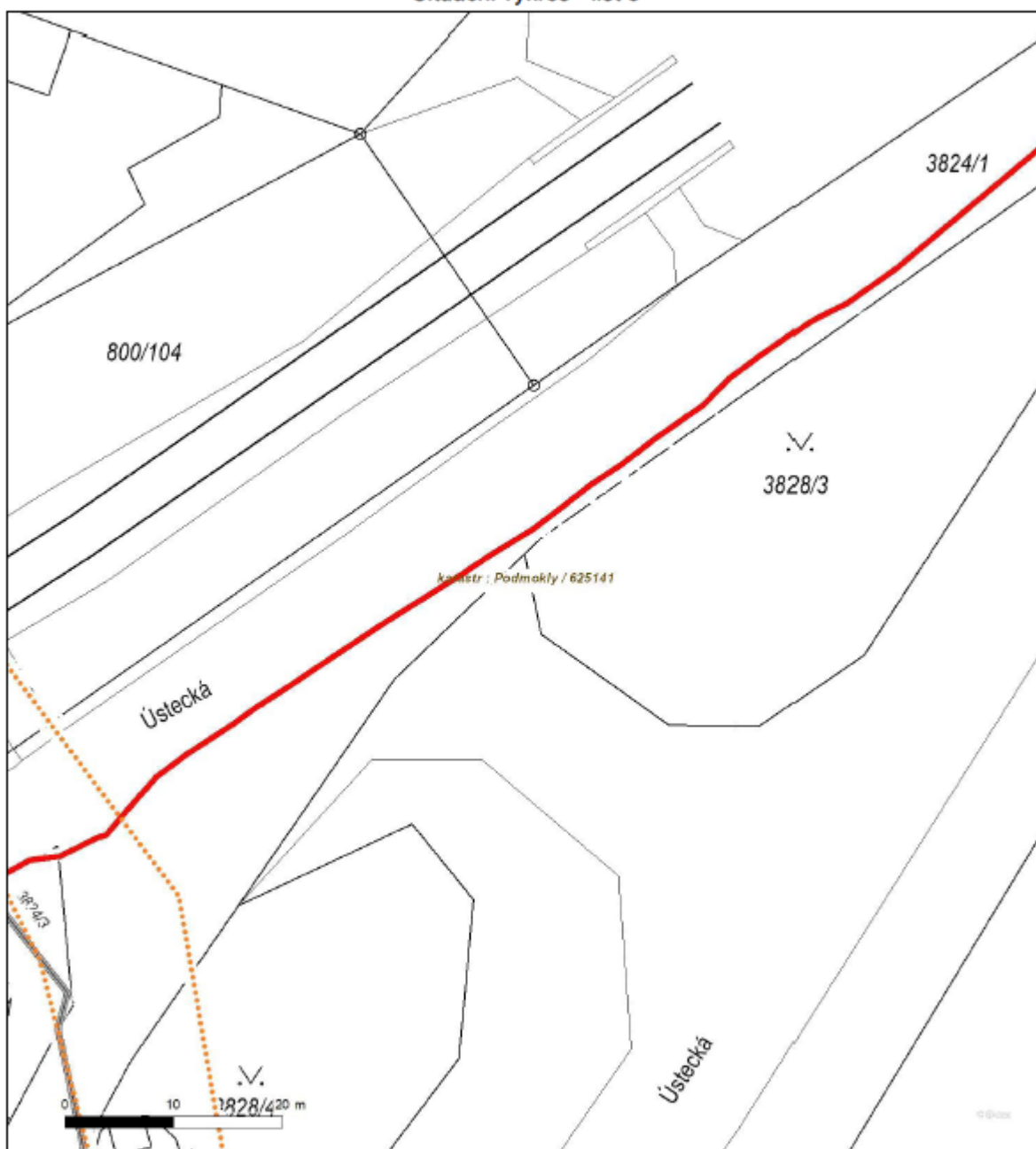


# DISTRIBUCE

Platí pouze se sdělením číslo 0102303323.

Zakreslené polohy zařízení v příloze jsou pouze informativní.

Situační výkres - list 8



Není-li zobrazena katastrální mapa, zadejte žádost znovu. Katastrální mapa je generována prostřednictvím externí WMS služby, jejíž provoz nezajišťuje společnost ČEZ Distribuce, a. s.

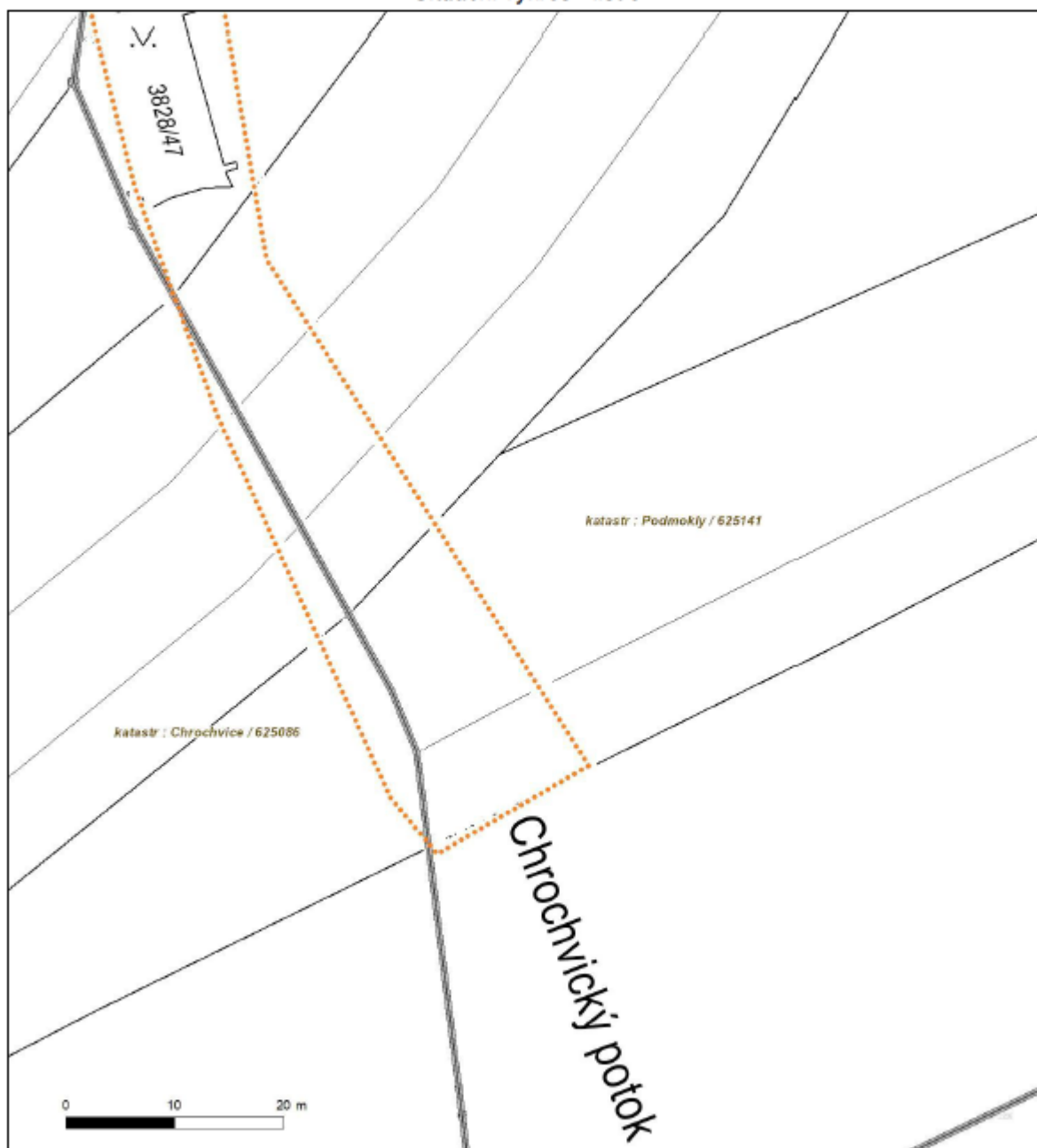
[www.cezdistribuce.cz](http://www.cezdistribuce.cz)



Platí pouze se sdělením číslo 0102303323.

Zakreslené polohy zařízení v příloze jsou pouze informativní.

Situační výkres - list 9



Není-li zobrazena katastrální mapa, zadejte žádost znovu. Katastrální mapa je generována prostřednictvím externí WMS služby, jejíž provoz nezajišťuje společnost ČEZ Distribuce, a. s.

[www.cezdistribuce.cz](http://www.cezdistribuce.cz)





00000001223764077700

- Platnost tohoto vyjádření je 1 rok od data vydání.**







- 
- 0-00-000000-0





**Ministerstvo obrany**  
Tychonova 1, Praha 6, PSČ 160 01, datová schránka h3yaavk

Čj. MO 382072/2025-1322  
Sp.zn.: 190637/2025-1322/OÚZPHA

Praha 25. dubna 2025

AV ProENVI s.r.o.  
Barbora Pavlasová  
Kolonka 118/8  
165 00 Praha

**Předběžná informace**

Ministerstvo obrany, jako dotčený orgán podle § 36 zákona č. 283/2021 Sb., stavební zákon, ve znění pozdějších předpisů (dále jen „stavební zákon“), vydává podle § 174 odst. 2 stavebního zákona tuto

**předběžnou informaci**

k záměru „OPŠ 07/2021 Chrochvický potok - opevnění, k. ú. Chrochvice, k. ú. Podmokly“ umístěného v k. ú. XXXXXX tak, jak byl doložen v písemné a grafické dokumentaci.

Ministerstvo obrany vyhodnotilo žádost společnosti AV ProENVI s.r.o. o předběžnou informaci k záměru „OPŠ 07/2021 Chrochvický potok - opevnění, k. ú. Chrochvice, k. ú. Podmokly“ z hlediska existence technické infrastruktury a ochrany zájmů Ministerstva obrany na pozemcích, na nichž má být předmětný záměr umístěn.

Ministerstvo obrany neeviduje v řešené lokalitě inženýrské sítě a podzemní telekomunikační vedení.

Území prověřovaného záměru se nenachází ve vymezeném území Ministerstva obrany, ve kterém dle § 36 odst. 1 v kontinuitě na § 317 odst. 2 stavebního zákona je umístění a povolení záměrů vždy podmíněno závazným souhlasným stanoviskem Ministerstva obrany. Ministerstvo obrany u stavebního úřadu, který je příslušný vést správní řízení pro stavební záměry situované v předložené lokalitě, uplatnilo pouze obecné zájmy a deklarovalo, že k umístění a povolení výstavby všech výškových staveb nad 30 m nad terénem, staveb tvořících dominanty v terénu (např. rozhledny), výstavby a změny VVN a VN, výstavby a změny letišť všech druhů včetně zařízení staveb dopravní infrastruktury z důvodu ochrany zájmů vojenské dopravy a vojenského letectva, vydává Ministerstvo obrany závazné stanovisko.

Ministerstvo obrany proto požaduje předložit projektovou dokumentaci zpracovanou v souladu s platnou legislativou k posouzení a vydání závazného stanoviska ve smyslu stavebního zákona pro potřeby vedeného správního řízení pouze u těchto typů uvedených stavebních záměrů.

Ministerstvo obrany při vydání předběžné informace vycházelo z údajů uvedených žadatelem v jeho žádosti o předběžnou informaci.

Předběžná informace **pozbývá platnosti**, pokud by se dostala do rozporu s právním předpisem, který nabyl účinnosti po jejím vydání, nebo došlo-li ke změně okolností rozhodných pro její obsah. Předběžná informace je od počátku neplatná, pokud byla vydána na základě údajů nepravdivých, neúplných, zkreslených nebo žadatelem zatajených.

Kontaktní osoba: Ing. Štěpánka Leniková, tel. 973 214 091.

Ing. Štěpánka Leniková  
vyšší ministerský rada  
oddělení ochrany územních zájmů  
podepsáno elektronicky



Váš dopis zn.: elektronické podání

Ze dne: 19.03.2025

Naše značka: SCVKZAD235997

Vyřizuje: Ing. Ondřej Bartoš

Datová schránka: f7rf9ns

Telefon: 840 111 111

E-mail: [info@scvk.cz](mailto:info@scvk.cz)

Datum: 19.03.2025

Adresa žadatele:

AV ProENVI, s.r.o.

Kolonka 118/8

16500 Praha

### Vyjádření společnosti Severočeské vodovody a kanalizace, a.s.

Název akce:	OPŠ 07/2021 Chrochvický potok - opevnění
Účel vyjádření:	Existence zařízení ve správě SČVK
Zájmové území:	Okres: Děčín
	Obec: Děčín
	Část obce, ulice, č.p.: Děčín VII-Chrochvice, Mokrá, 111/5
Žadatel:	AV ProENVI, s.r.o.
Tel., e-mail	602744464, <a href="mailto:pavlasova@avproenvi.cz">pavlasova@avproenvi.cz</a>
Investor:	neuvedeno
Adresa, tel., e-mail	neuvedeno
Projektant:	neuvedeno
Vlastník dotčené IS	SVS
Platnost vyjádření:	jeden rok ode dne vyhotovení (v případě, že Váš zájem nadále trvá, požádejte před uplynutím této lhůty o prodloužení platnosti vyjádření)

Ve výše uvedeném zájmovém území se nachází zařízení provozovaná společností Severočeské vodovody a kanalizace, a.s. a jejich ochranná nebo bezpečnostní pásma. Konkrétně se jedná o:

Kanalizace DN<500, Kanalizace DN>=500, Vodovodní řád, Vodovodní řád DN<500

Uvedené zařízení je zakresleno v příloze č. 1, jež je nedílnou součástí poskytnuté informace. Zářez liniových vedení slouží pouze jako orientační informace o jeho existenci a nenahrazuje skutečné umístění zařízení v zájmovém území.

Skutečné umístění zařízení je nutno zjistit vytyčením přímo na místě, nejlépe před zahájením projektových prací. V případě nejasností budou provedeny kopané sondy či vytyčení inspekční kamerou.

Stavebník je povinen neprodleně ohlásit případné poškození vodohospodářského zařízení provozovateli. Stavebník odpovídá za eventuální škodu na vodohospodářském zařízení způsobenou svojí činností.

Případná existence vodovodních či kanalizačních přípojek není předmětem tohoto stanoviska. Se žádostí o informaci o existenci přípojek se obraťte na vlastníky přípojek, kdy vlastníkem vodovodní nebo kanalizační přípojky, popřípadě jejich části zřízených přede nabytí účinnosti zákona č. 274/2001 Sb. Zákona o vodovodech a kanalizacích v platném znění, je vlastník pozemku nebo stavby připojené na vodovod nebo kanalizaci, neprokáže-li se opak.

V případě, že Vám byl na Vaši žádost poskytnut vektorový zakres sítě, Vás upozorňujeme, že tato data mohou být využita pouze pro účely záměru, na které bylo vyjádření vydáno a nemohou být poskytována třetím osobám, případně jakkoliv dále využívána.

Vytyčení skutečného umístění zařízení ve správě společnosti Severočeské vodovody a kanalizace, a.s. je nutné objednat na: tel. 840 111 111; [info@scvk.cz](mailto:info@scvk.cz)

strana 1/ 3

Severočeské vodovody a kanalizace, a.s.

Přítokská 1689 • 415 80 Teplice

Tel.: 601 267 267, Tel.: 840 111 111 • E-mail: [info@scvk.cz](mailto:info@scvk.cz) • [www.scvk.cz](http://www.scvk.cz)

Společnost je zapsána v obchodním rejstříku oddíl B, vložka 465, u Krajského soudu v Ústí nad Labem.

IČ: 49099451 • DIČ: CZ49099451

Člen skupiny Severočeská voda



Pro provádění zemních, stavebních a ostatních prací v ochranném a bezpečnostním pásmu zařízení ve správě Severočeských vodovodů a kanalizací, a.s. Teplice požadujeme plně respektovat toto zařízení a to za dodržení všech předpisů a norem, které se k této činnosti vztahují.

**V případě, že dojde ke střetu se zařízením v naší správě, jste povinen toto neprodleně oznámit na tel. 840 111 111 a projednat s naší společností.**

Při odkrytí zařízení ve správě Severočeských vodovodů a kanalizací, a.s. Teplice v průběhu prováděných prací požadujeme toto před zásypem protokolárně předat naší společnosti. Dojde-li ke vstupu do ochranného pásma v průběhu prováděných prací, je potřeba tuto skutečnost neprodleně oznámit naší společnosti.

**Při případném nedodržení těchto podmínek bude naše společnost požadovat náhradu způsobených škod a uvedení vzniklých nesrovnalostí do souladu s právními předpisy a normami.**

Poskytnutá informace nenahrazuje stanovisko k projektové dokumentaci pro vydání příslušného rozhodnutí.

Obecné technické podmínky pro střety se zařízením ve správě Severočeských vodovodů a kanalizací, a. s. jsou k dispozici na [www.scvk.cz](http://www.scvk.cz).

Severočeské vodovody a kanalizace, a.s.  
415 50 Teplice, Přítkovská 1689  
IČ: 49099451 DIČ: CZ49099451

**Ing. Ondřej Bartoš**  
manažer útvaru TPČ OZ Ústí nad Labem

Následnou žádost o poskytnutí vyjádření k existenci zařízení a možnosti napojení k této žádosti vytvoříte [zde](#).

Následnou žádost o vyjádření k dokumentaci k této žádosti vytvoříte [zde](#).

Následnou žádost o data sítě ve formátu DGN k této žádosti vytvoříte [zde](#).

Příloha:

1. Situace a orientační zákres s vyznačeným zařízením provozovaným společností Severočeské vodovody a kanalizace, a.s.

strana 2/ 3

Severočeské vodovody a kanalizace, a.s.  
Přítkovská 1689 • 415 50 Teplice  
Tel.: 601 267 267, Tel.: 840 111 111 • E-mail: [info@scvk.cz](mailto:info@scvk.cz) • [www.scvk.cz](http://www.scvk.cz)  
Společnost je zapsána v obchodním rejstříku oddíl B, vložka 465, u Krajského soudu v Ústí nad Labem.  
IČ: 49099451 • DIČ: CZ49099451

Člen skupiny Severočeská voda

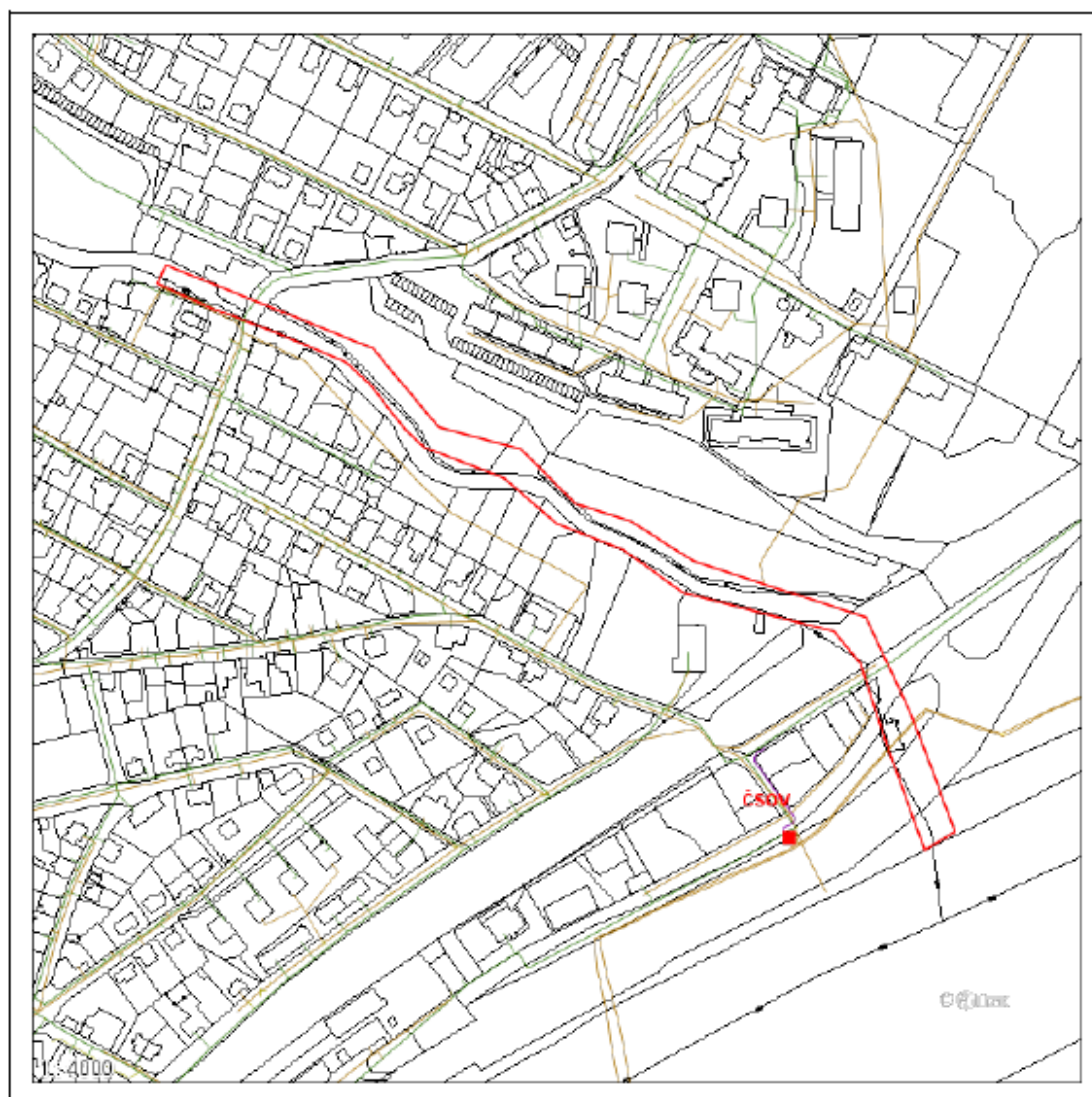


\*Příloha: situace zájmového území

Příloha k žádosti o poskytnutí informace ze dne: 19.03.2025

Naše značka: SCVKZAD235997

### Situace zájmového území



VODOVOD plně	STOKA JEDNOTNÁ	PLÁNOVANÉ SÍTĚ	OCHRANNÉ P. vodního zdroje
VODOVOD surový	STOKA SPLAŠKOVÁ	PROVOZOVANÉ-ODSTAVENÉ SÍTĚ	OCHRANNÉ P. ČOV
ELEKTRICKÉ VEDENÍ	STOKA DEŠŤOVÁ	VODJ VODOJEM	OSTATNÍ
			ZAKRESLENÁ OBLAST

strana 3/ 3

Severočeské vodovody a kanalizace, a.s.

Přítoková 1689 • 415 50 Teplice

Tel.: 601 267 267, Tel.: 840 111 111 • E-mail: info@scvk.cz • www.scvk.cz

Společnost je zapsána v obchodním rejstříku oddíl B, vložka 465, u Krajského soudu v Ústí nad Labem.

IČ: 49099451 • DIČ: CZ49099451

Člen skupiny Severočeská voda



**ŽADATEL**

AV ProENVI, s.r.o.  
Barbora Pavlasová  
Kolonka 118/8  
16500 Praha

NAŠE ZNAČKA  
0201849279

VYŘIZUJE / LINKA

VYŘÍZENO DNE  
17.03.2025

**Sdělení o existenci komunikačního vedení společnosti Telco Pro Services, a.s.**

Název akce: OPŠ 07/2021 Chrochvický potok - opevnění

Účel: Existence sítí

Vážený zákazníku,

dovolujeme si reagovat na Vaši žádost číslo 0201849279 ze dne 17.03.2025 o sdělení existence komunikačního zařízení v majetku společnosti Telco Pro Services, a. s. ve Vámi vymezeném zájmovém území.

V majetku společnosti Telco Pro Services, a. s. se na Vámi uvedeném zájmovém území:  
**nachází nebo ochranným pásmem zasahuje komunikační zařízení**

	komunikační vedení
Podzemní síť	střet
Nadzemní síť	

Komunikační zařízení je chráněno ochranným pásmem podle § 102 a nás. zákona č. 127/2005 Sb., o elektronických komunikacích a o změně některých souvisejících zákonů (zákon o elektronických komunikacích), ve znění pozdějších předpisů. Přibližný průběh tras komunikačního zařízení zasíláme v příloze k tomuto dopisu. Upozorňujeme, že v trase kabelového vedení může být uloženo několik kabelů.

Sdělení o existenci komunikačního vedení společnosti Telco Pro Services, a. s. je jedním z podkladů pro zpracování projektové dokumentace, pokud je taková dokumentace zpracovávána. Stanovisko k projektové dokumentaci pro řízení pro povolení stavby bude vydáno na základě žádosti, jejíž přílohou bude projektová dokumentace (část týkající se dotčené sítě společnosti Telco Pro Services, a. s.), zaslané na adresu: [geoportal.telcoproservices@cez.cz](mailto:geoportal.telcoproservices@cez.cz).

Pokud je předpoklad, že stavební nebo jiná pracovní činnost zasáhne do ochranného pásma podzemního komunikačního vedení, je povinností stavebníka objednat si vytyčení polohy podzemního komunikačního vedení nebo zařízení u Telco Pro Services a. s. 15 dnů před zahájením stavebních prací na adrese: [geoportal.telcoproservices@cez.cz](mailto:geoportal.telcoproservices@cez.cz), nebo na lince 910 70 70 70.

Po vytyčení podzemního komunikačního vedení bude žadateli předán „Protokol o vytyčení“, jehož součástí je „Souhlas s činností v ochranném pásmu“ podzemního telekomunikačního vedení.

Jestliže uvažovaná akce vyvolá potřebu dílčí změny trasy komunikačního vedení, nebo přemístění některých prvků komunikačního zařízení, je nutné včas společnost Telco Pro Services, a. s. požádat o písemný souhlas a o informaci k dalšímu postupu. Rovněž upozorňujeme, že v zájmovém území se může nacházet taktéž jiné zařízení, které není v majetku společnosti Telco Pro Services, a. s.

Telco Pro Services, a. s.

Duhová 1531/3, 140 00 Praha 4 | tel.: 910 70 70 70 | IČ: 29148278, DIČ: CZ29148278  
e-mail: [servicesdesk@cez.cz](mailto:servicesdesk@cez.cz), [www.cez.cz/tps](http://www.cez.cz/tps) | zapsána v obchodním rejstříku vedeném  
Městským soudem v Praze, oddíl B, vložka 18830



Toto sdělení je platné do 17.03.2026.

Sdělení o existenci sítě obsahuje skutečnosti tvořící obchodní tajemství společnosti Telco Pro Services, a. s. Poskytnuté informace jsou dále také důvěrnými informacemi společnosti Telco Pro Services, a. s. S poskytnutými informacemi je potřeba nakládat dle platných právních předpisů, v opačném případě se vystavujete postihu ve smyslu platné právní úpravy. Požadované informace nesmí být předány, sděleny, využity, zpřístupněny, či jiným způsobem postoupeny na jakoukoli třetí osobu bez předchozího prokazatelného souhlasu společnosti Telco Pro Services, a. s. Informace o existenci sítě mohou být využity pouze pro účel, pro který byly vyžádány.

Telco Pro Services, a. s.  
Praha, Praha 4  
Duhová 1531/3  
140 00  
IČ: 29148278

#### Přílohy

1. Situační výkres zájmového území
2. Podmínky pro provádění zemních prací v blízkosti komunikačního vedení společnosti Telco Pro Services, a. s.

Telco Pro Services, a. s.

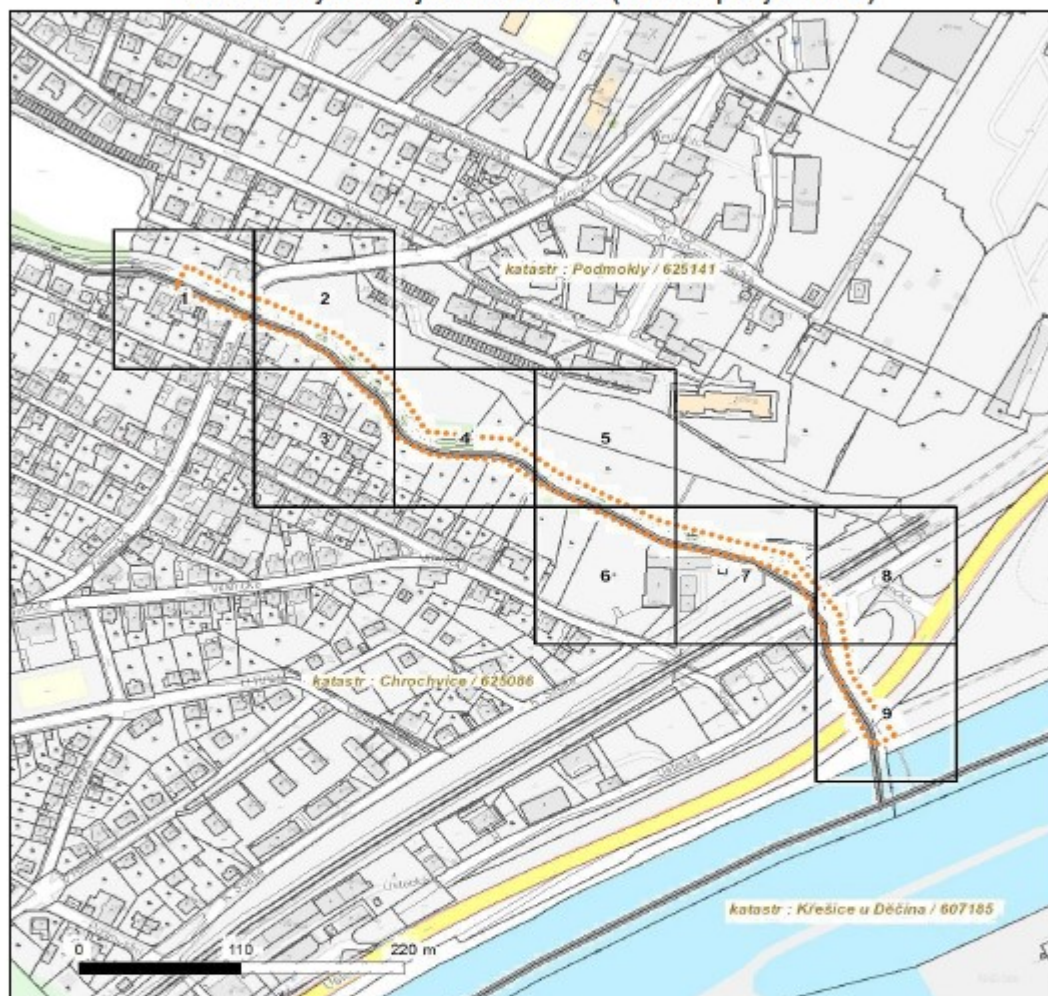
Duhová 1531/3, 140 00 Praha 4 | tel.: 910 70 70 70 | IČ: 29148278, DIČ: CZ29148278  
e-mail: servicedesk@oez.cz, www.oez.cz/tps | zapsána v obchodním rejstříku vedeném  
Městským soudem v Praze, oddíl B, vložka 18830



Platí pouze se sdělením číslo 0201849279.

Zakreslené polohy zařízení v příloze jsou pouze informativní.

### Situační výkres zájmového území (klad mapových listů)



#### LEGENDA

- |                                     |                                       |
|-------------------------------------|---------------------------------------|
| — — — — — Nadzemní optické vedení   | — — — — — Radioreléový spoj vzduch    |
| — — — — — Podzemní optické vedení   | ..... Zájmové území                   |
| — — — — — Nadzemní metalické vedení | — — — — — Hranice katastrálního území |
| — — — — — Podzemní metalické vedení |                                       |

SKUPINA ČEZ



Platí pouze se sdělením číslo 0201849279.

Zakreslené polohy zařízení v příloze jsou pouze informativní.

Situační výkres - list 1



SKUPINA ČEZ

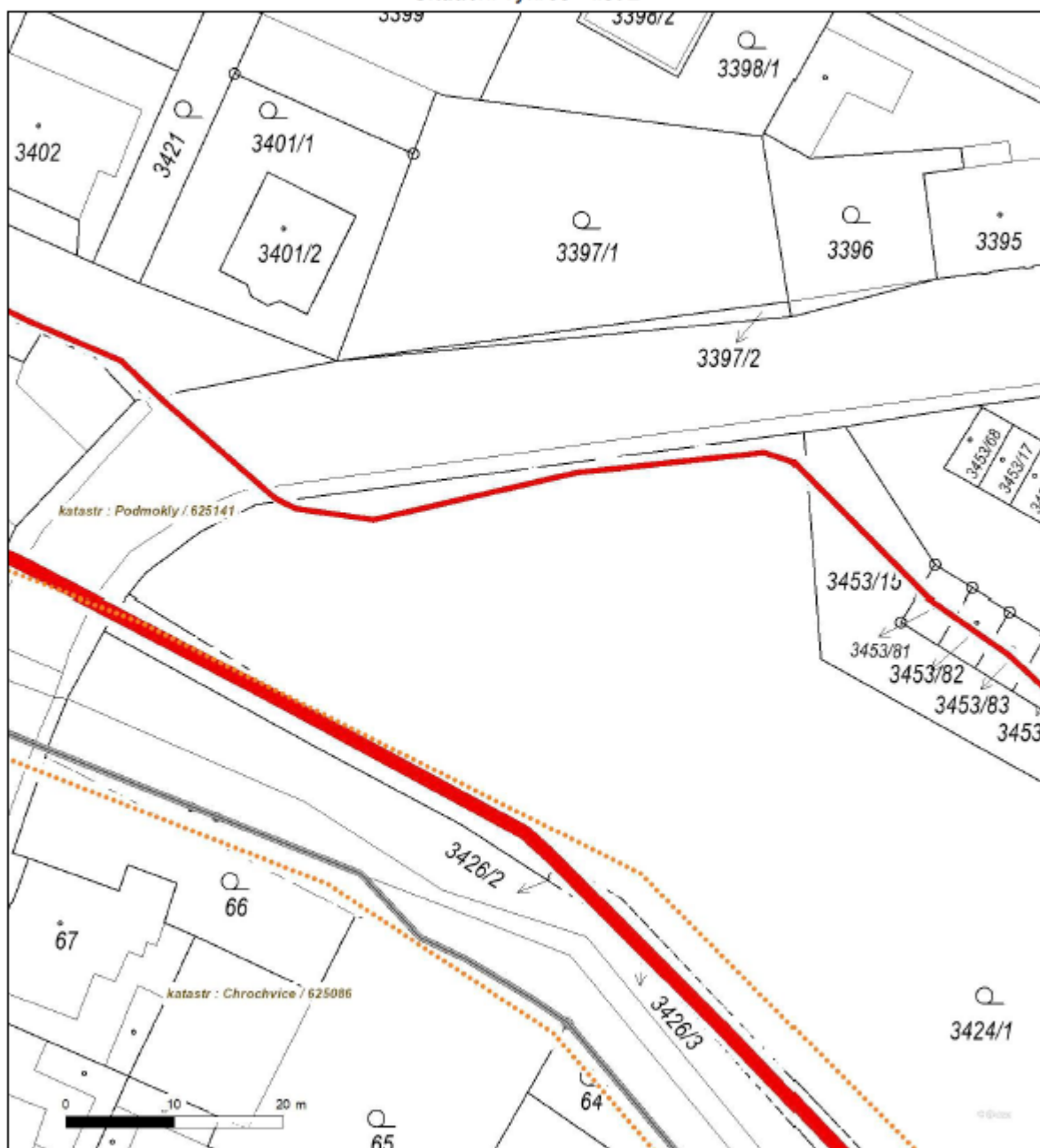




Platí pouze se sdělením číslo 0201849279.

Zakreslené polohy zařízení v příloze jsou pouze informativní.

Situační výkres - list 2



SKUPINA ČEZ





Platí pouze se sdělením číslo 0201849279.

Zakreslené polohy zařízení v příloze jsou pouze informativní.

Situační výkres - list 3

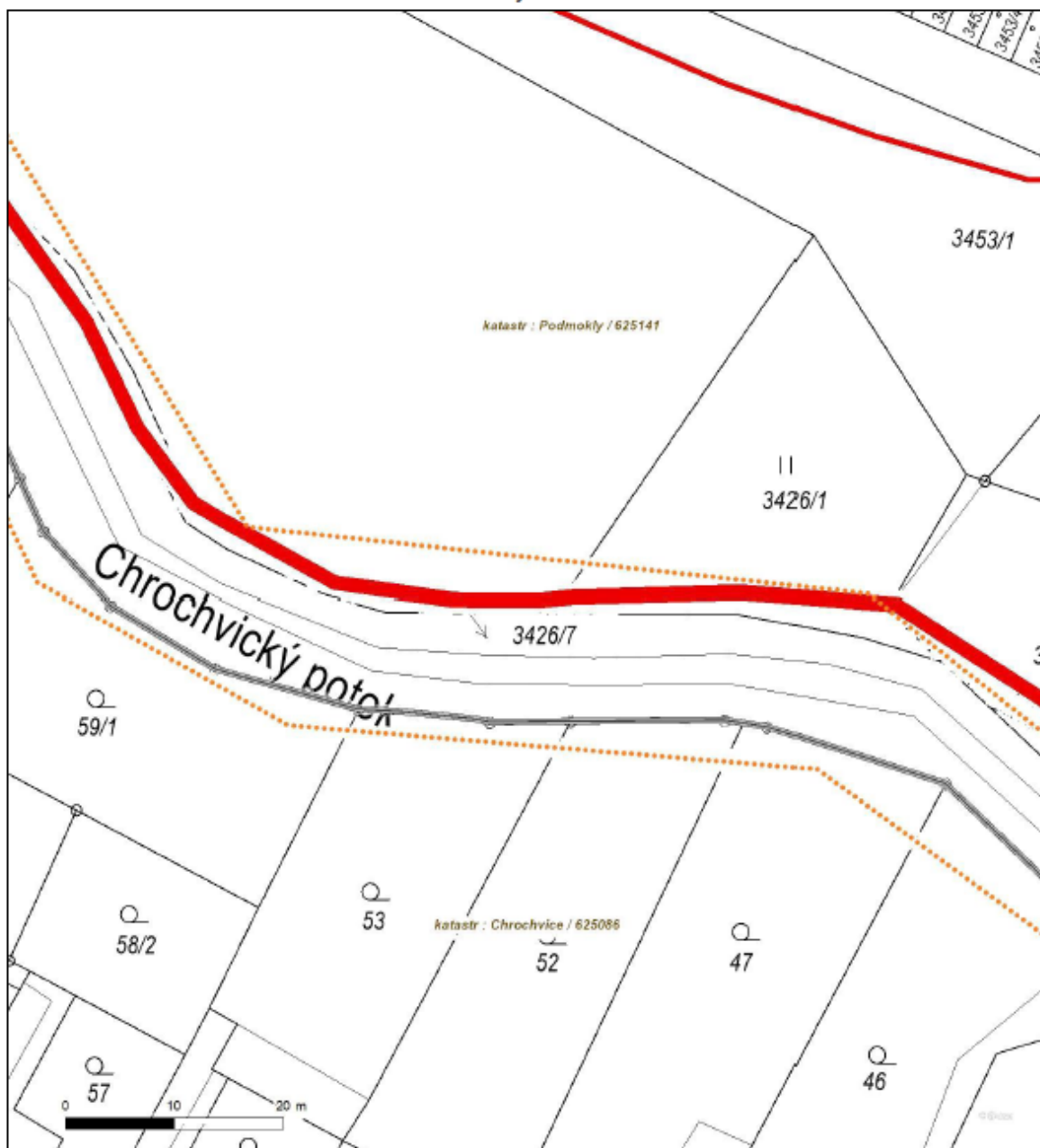


SKUPINA ČEZ



Platí pouze se sdělením číslo 0201849279.  
Zakreslené polohy zařízení v příloze jsou pouze informativní.

Situační výkres - list 4



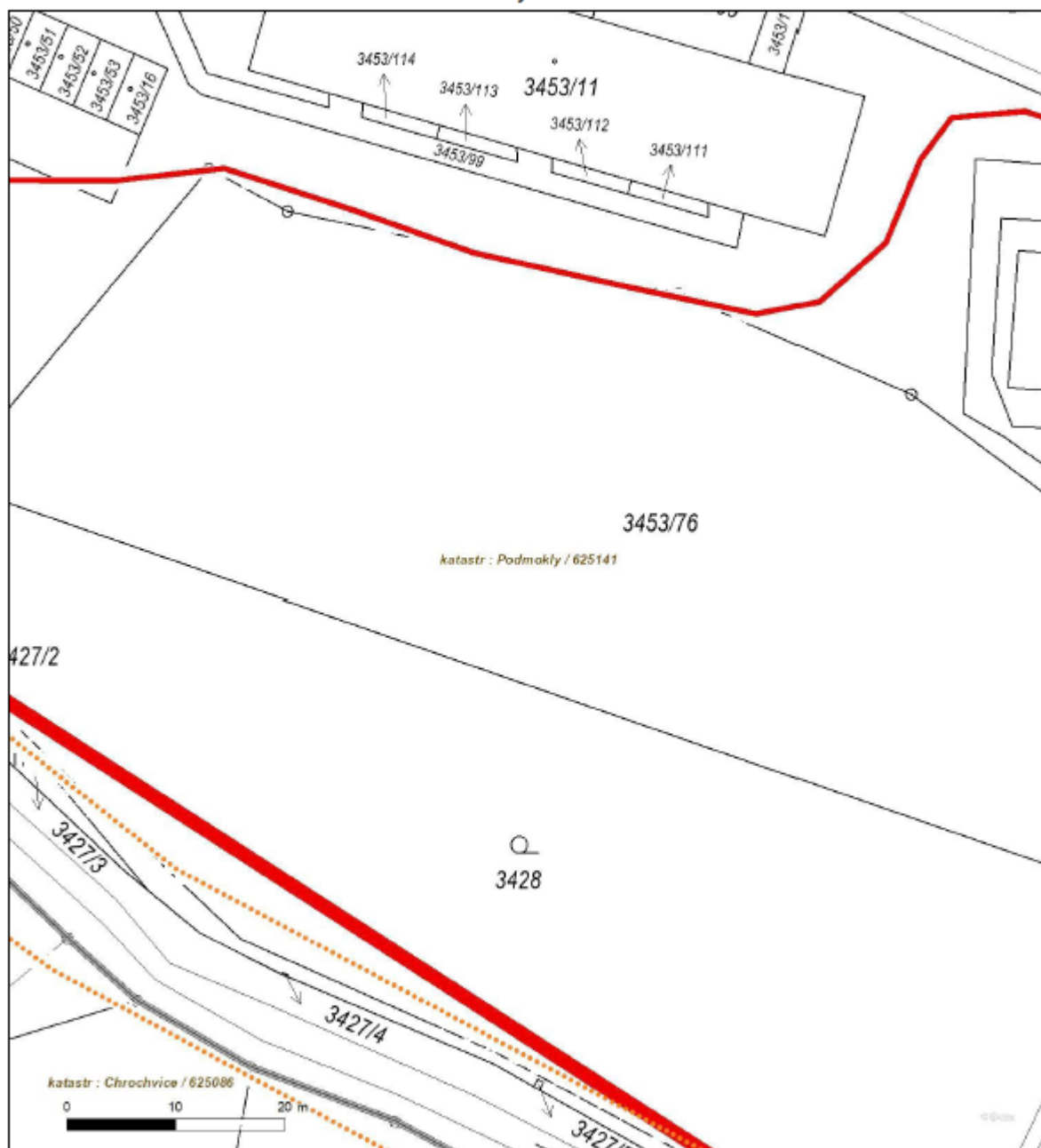
SKUPINA ČEZ



Platí pouze se sdělením číslo 0201849279.

Zakreslené polohy zařízení v příloze jsou pouze informativní.

Situační výkres - list 5



SKUPINA ČEZ



Platí pouze se sdělením číslo 0201849279.

Zakreslené polohy zařízení v příloze jsou pouze informativní.

Situační výkres - list 6



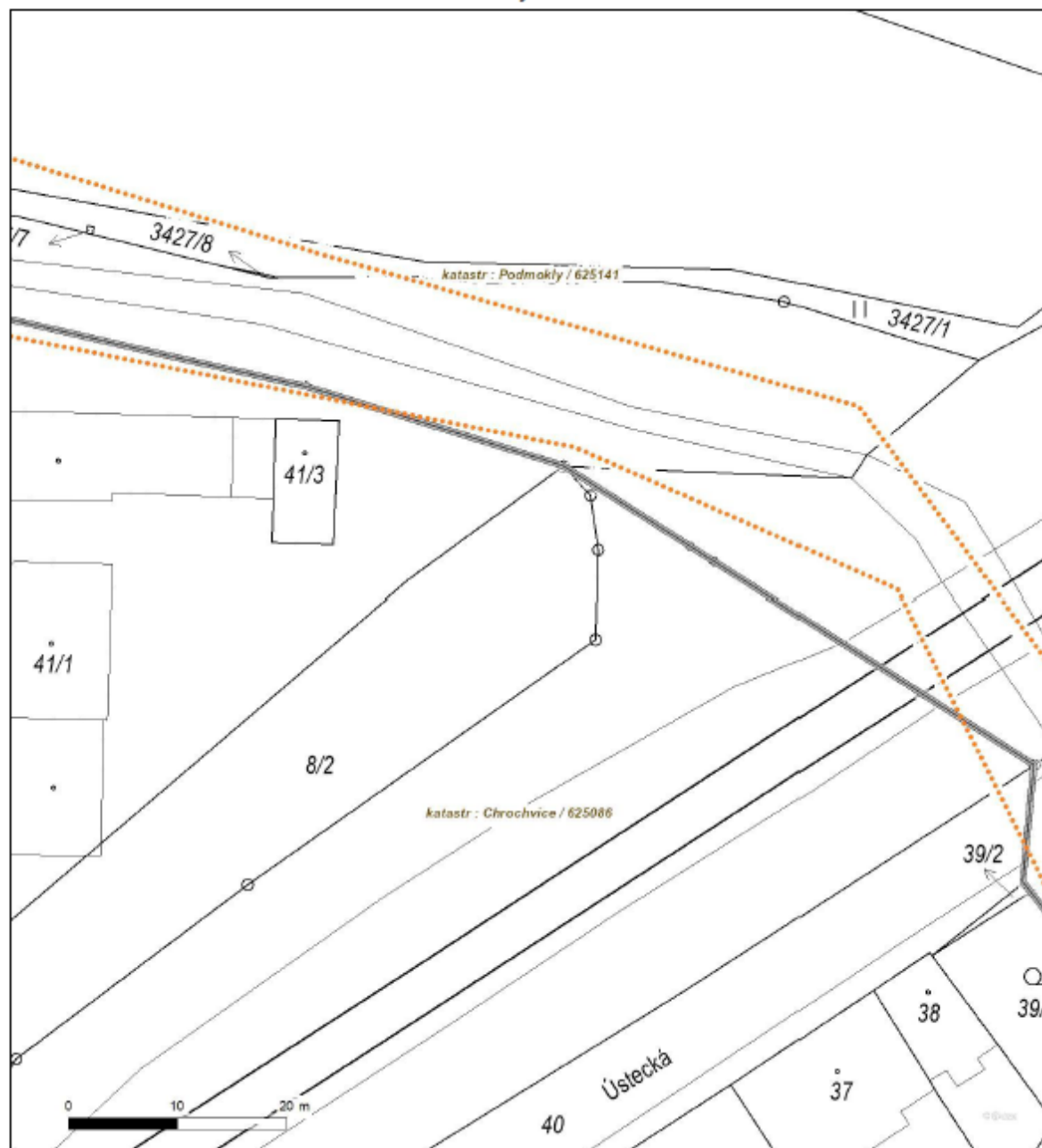
SKUPINA ČEZ



Platí pouze se sdělením číslo 0201849279.

Zakreslené polohy zařízení v příloze jsou pouze informativní.

Situační výkres - list 7



SKUPINA ČEZ

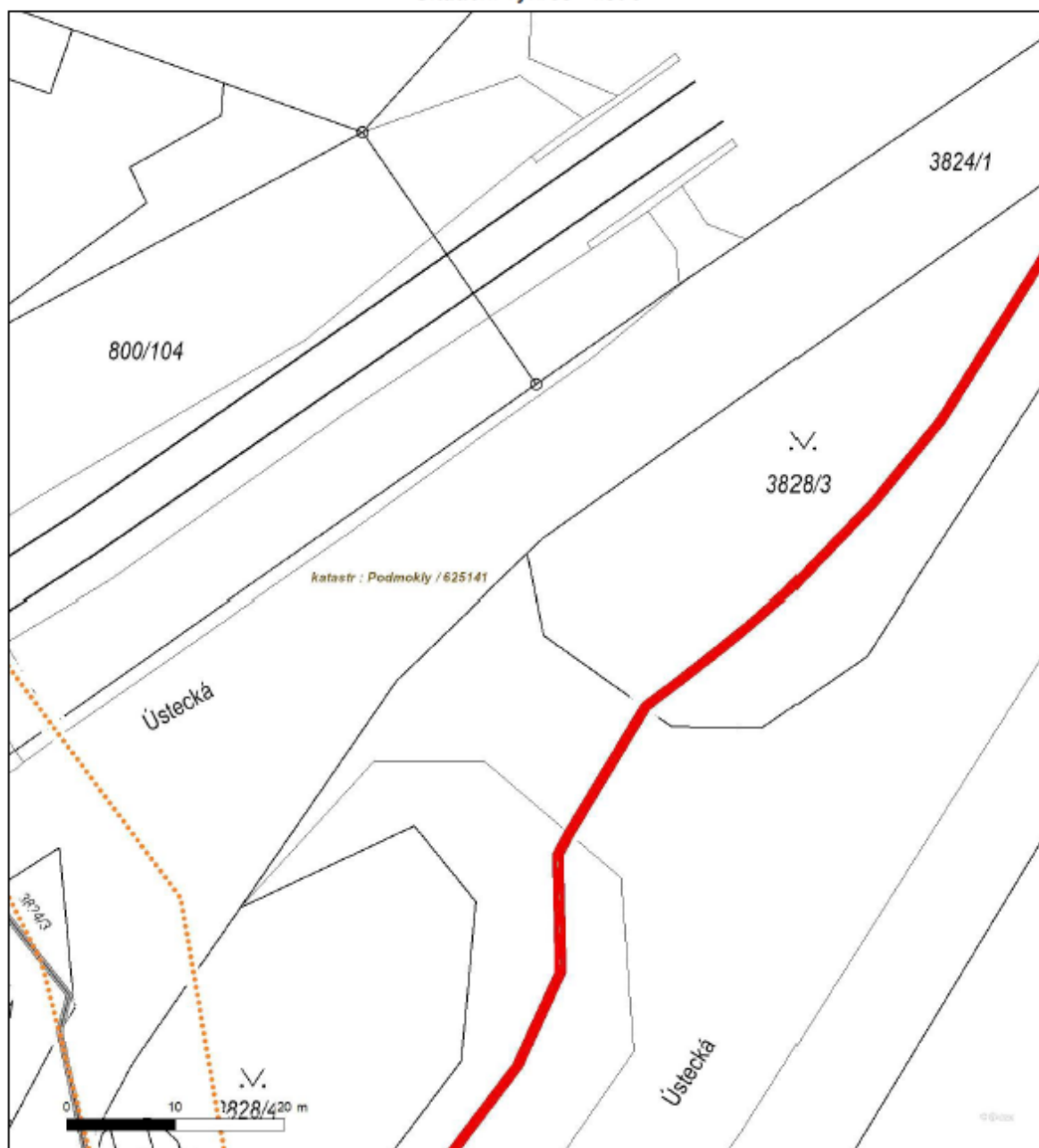




Platí pouze se sdělením číslo 0201849279.

Zakreslené polohy zařízení v příloze jsou pouze informativní.

Situační výkres - list 8

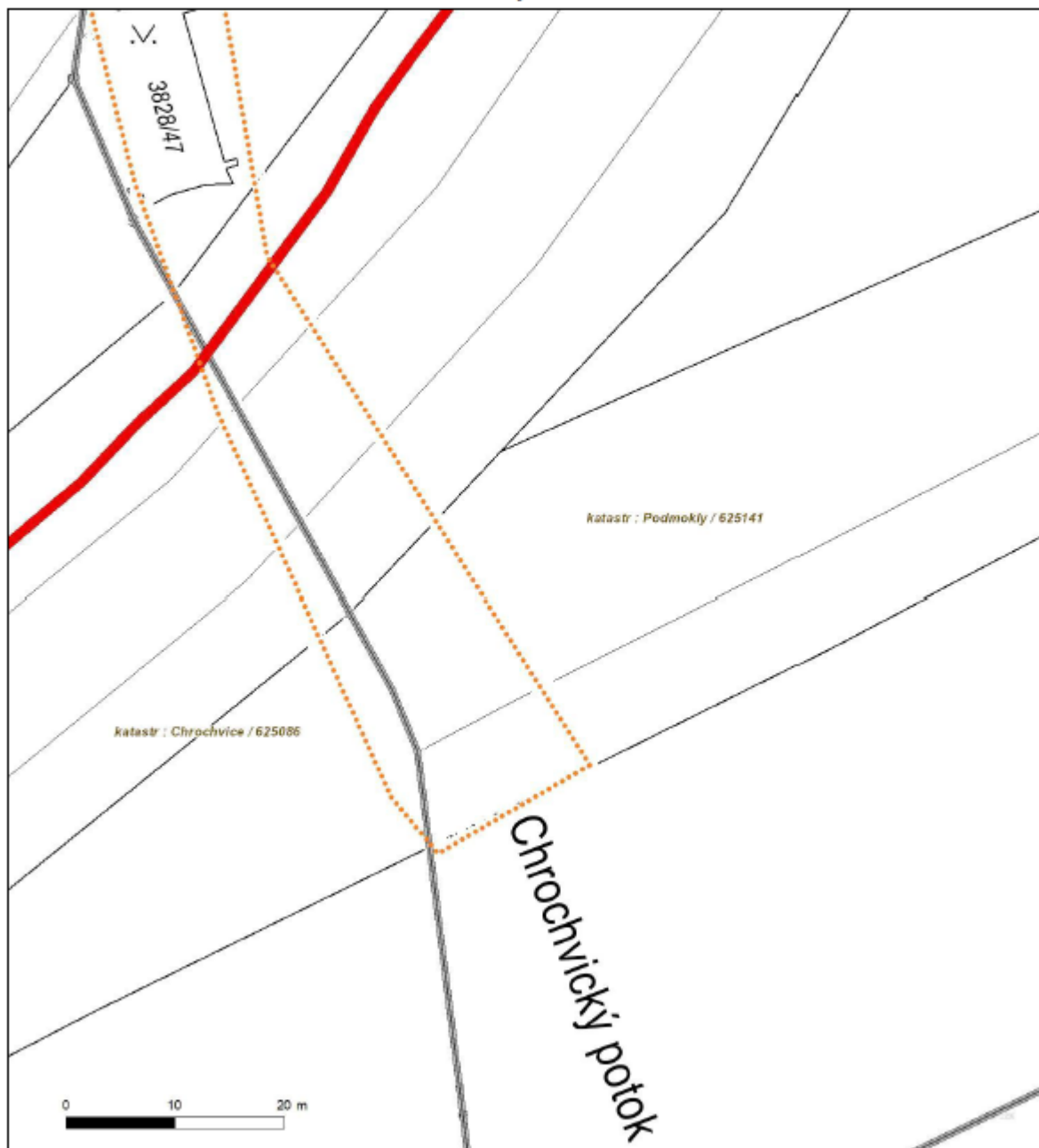


SKUPINA ČEZ



Platí pouze se sdělením číslo 0201849279.  
Zakreslené polohy zařízení v příloze jsou pouze informativní.

Situační výkres - list 9



SKUPINA ČEZ



#### **Podmínky pro provádění zemních prací v blízkosti komunikačního vedení společnosti Telco Pro Services, a. s.**

Stavebník zajistí ochranu zařízení společnosti Telco Pro Services, a. s. v rozsahu daném zákonem č. 127/2005 Sb., příslušnými CSN a těmito podmínkami tak, aby během stavební činnosti ani jejím následkem nedošlo k jeho poškození. V této souvislosti odpovídá za škody jak na zařízení společnosti Telco Pro Services, a. s., tak za škody vzniklé na zdraví a majetku třetím osobám. Ochranu bezporuchového provozu zařízení společnosti Telco Pro Services, a. s. během stavby i po jejím dokončení zajistí sám nebo u svých dodavatelů zejména tím, že u **podzemního komunikačního vedení**:

- a) Před zahájením zemních prací je povinností stavebníka objednat vytyčení přesné polohy podzemního komunikačního vedení nebo zařízení na staveništi u Telco Pro Services, a. s. 15 dnů předem na e-mail: [geoportal.telcoproservices@cez.cz](mailto:geoportal.telcoproservices@cez.cz) nebo linku t.č. 910 70 70 70.
- b) Po vytyčení podzemního telekomunikačního vedení bude pracovníkem provádějícím vytyčení vydán „Protokol o vytyčení“, jehož součástí je „Souhlas s činností v ochranném pásmu podzemního komunikačního vedení“. Osoba, která protokol přebírá, prokazatelně seznámí pracovníky provádějící činnost v ochranném pásmu podzemního komunikačního vedení s jeho vyznačenou polohou. Ochranné pásmo podzemního komunikačního vedení je 0,5 m po stranách krajního vedení.
- c) Při zemních pracích nutno upozornit na zvýšenou opatrnost v místech střetu s podzemním komunikačním vedením, nebude použito mechanismů (hlubičů, bagrů apod.) v prostoru 0,5 m po stranách krajního vedení.
- d) Řádně zabezpečit odkryté podzemní komunikační vedení při práci i proti poškození nepovolanou osobou.
- e) Podkopané kabely budou podloženy ve vzdálenosti 1,5 m a zemina pod podložním musí být řádně upěchována. Pro zavěšení kabelu nebude použito sousedních kabelů nebo potrubí. Kabelové spojky budou uloženy vodorovně na můstku. Při práci s vysazováním a podkládáním kabelů zajistí přítomnost odpovědného pracovníka přes společnost Telco Pro Services, a. s.
- f) Každé poškození podzemního komunikačního vedení okamžitě ohlásit Telco Pro Services, a. s. na e-mail: [geoportal.telcoproservices@cez.cz](mailto:geoportal.telcoproservices@cez.cz) nebo linku t.č. 910 70 70 70.
- g) Před zakrytím obnaženého kabelu vyzve Telco Pro Services, a. s. ke kontrole, zda vedení nebylo při provádění prací viditelně poškozeno, a zda je v původní poloze. O souhlasu Telco Pro Services, a. s., bude proveden zápis do stavebního deníku firmy provádějící stavbu.
- h) Na vytyčenou trasu podzemního komunikačního vedení nebude uskládán stavební materiál, zemina a nebude prováděna žádná činnost, která by znesnadňovala přístup ke kabelovému vedení nebo ohrožovala plynulost a bezpečnost jeho provozu. Přejezdy podzemního komunikačního vedení těžkými vozidly a mechanismy musí být upraveny podle pokynů pracovníka, kterého zajistí Telco Pro Services, a. s.
- i) Při poškození podzemního komunikačního vedení Telco Pro Services, a. s. (i při dodatečném zjištění) bude požadována náhrada, včetně souvisejících škod v plné výši.
- j) Předat ke schválení realizační dokumentaci stavby v místě přiblížení s podzemním komunikačním vedením před započatím stavebních prací.
- k) Stavebník prokazatelně nahlásí ukončení stavby Telco Pro Services, a. s.

#### **U nadzemního komunikačního vedení:**

- a) Stavba bude situována tak, aby každá její část včetně dočasných zařízení byla vzdálena nejméně 1,5 m od osy nadzemního komunikačního vedení.
- b) Do vzdálenosti 1,5 m od osy nadzemního komunikačního vedení nebudou používány mechanismy ohrožující provoz vedení, skladován materiál, zemina, prováděny postřiky nebo jiná činnost, která by mohla ohrozit provoz vedení nebo jiného zařízení Telco Pro Services, a. s.
- c) Každé poškození nadzemního komunikačního vedení okamžitě ohlásit Telco Pro Services, a. s. na e-mail: [geoportal.telcoproservices@cez.cz](mailto:geoportal.telcoproservices@cez.cz) nebo linku t.č. 910 70 70 70.
- d) Při poškození nadzemního komunikačního vedení Telco Pro Services, a. s. (i při dodatečném zjištění) bude požadována náhrada, včetně souvisejících škod v plné výši.
- e) Stavebník prokazatelně nahlásí ukončení stavby Telco Pro Services, a. s.
- f) Ochranné pásmo nadzemního komunikačního vedení je vedení je 0,5 m po stranách krajního vedení.

---

**Telco Pro Services, a. s.**

Evid. č. žádosti: 2023389246

Pořadové číslo polygonu: 1

Katastrální území: Chrochvice (Děčín) 625086; Podmokly (Děčín) 62514

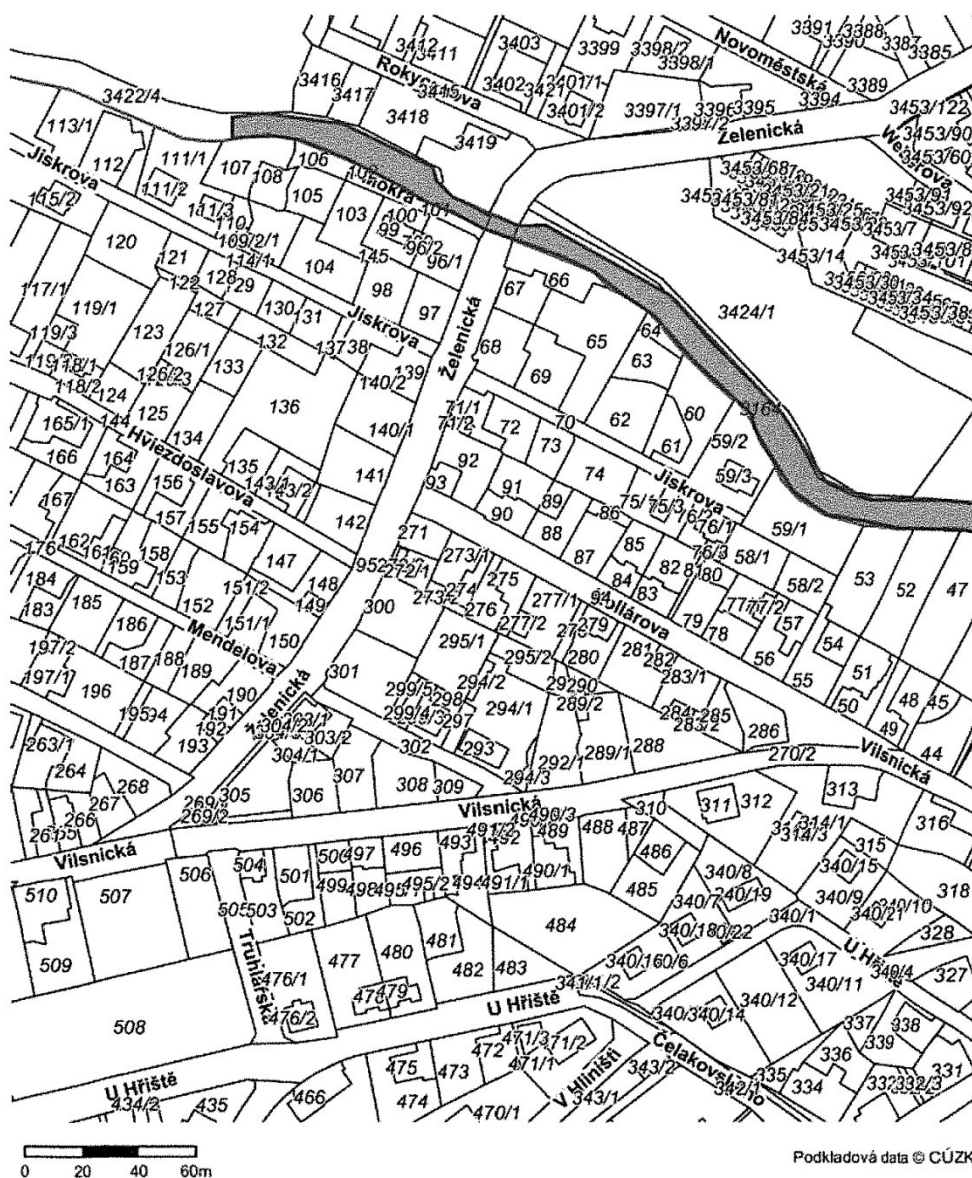
Popis polygonu: Chrochvický potok - opevnění

V zájmovém prostoru se nenachází žádné  
zařízení v majetku TERMO Děčín a.s.

V Děčíně dne: 15. 2. 2023

Vyhotovil:

Polygon 1 - Detail - list atlasu 1/2



Utilityreport

Tato žádost byla vygenerována službou UtilityReport, kterou provozuje HRDLIČKA spol. s r. o. Více na [www.mawis.eu](http://www.mawis.eu).  
V případě dotazu kontaktujte zákaznické centrum na telefon: +420 251 618 458 nebo e-mail: [info@mawis.eu](mailto:info@mawis.eu).



AV ProENVI, s.r.o.  
Kolonka 118 /8  
16500 Praha

Váš dopis značky / ze dne	Naše značka	Vyřizuje	Místo odeslání / dne
0000158584 / 17.03.2025	UPTS/OS/390887/2025	Šárka Stašková	Praha / 18.03.2025

Věc: Vyjádření k existenci podzemních sítí spol. České Radiokomunikace, a.s.  
Účel: Existence sítí

### Akce: OPŠ 07/2021 Chrochvický potok - opevnění

K Vaší žádosti o vyjádření k existenci sítí Vám sdělujeme, že ve Vámi vyznačeném/řešeném území nedojde ke styku s žádným podzemním vedením/zařízením v naší správě.

S pozdravem

Za správnost:

České Radiokomunikace a.s.  
Skokanská 2117/1  
169 00 Praha 6  
(53)  
*Šárka Stašková*

Šárka Stašková  
Specialista ochrany sítě

Příloha:

Platnost tohoto vyjádření je jeden rok od data vystavení, tj. do 18.03.2026

PIN: 1362

České Radiokomunikace a.s.  
Skokanská 2117/1, 169 00 Praha 6 - Břevnov  
Tel: +420 242 411 111 | Fax: +420 242 417 595

iČO: 24738875 | DIČ: CZ 24738875  
Zapsáno v obchodním rejstříku vedeném  
Městským soudem v Praze, oddíl B, vložka 16505

1/3



Žádost č. j. UPTS/OS/390887/2025

## Zájmové území



### Seznam parcel:

katastrální území: 625086 parcely: 101, 102, 14/1, 2, 39/1, 40, 41/1, 42/1, 42/2, 42/3, 46, 47, 52, 53, 59/1, 59/2, 60, 64, 65, 66, 8/1, 95

katastrální území: 625141 parcely:

3164, 3418, 3419, 3420/1, 3422/4, 3424/1, 3426/1, 3426/2, 3426/3, 3426/4, 3426/5, 3426/6, 3426/7, 3427/1, 3, 427/2, 3427/3, 3427/4, 3427/5, 3427/6, 3427/7, 3427/8, 3428, 3824/1, 3824/3, 3828/2, 3828/4, 3828/47, 3829/1, 3830, 800/104

České Radiokomunikace a.s.  
Skokanská 2117/1, 169 00 Praha 6 - Břevnov  
Tel: +420 242 411 111 | Fax: +420 242 417 595

iČO: 24738875 | DIČ: CZ 24738875  
Zapsáno v obchodním rejstříku vedeném  
Městským soudem v Praze, oddíl B, vložka 16505

2/3

## E.6

**STATUTÁRNÍ MĚSTO DĚČÍN**

MAGISTRÁT MĚSTA DĚČÍN

Odbor místního hospodářství

Mírové nám. 1175/5, 405 38 Děčín

Datová schránka: x9hbpfn a nj6wxpq

Váš dopis zn.: OPŠ 07/2021

Ze dne:

Číslo jednací: MDC/45644/2023

Spisová zn.: MDC/619/2023

Počet listů: 1

Počet příloh: 0

AV ProENVI, s.r.o.

Blanka Svobodová

Kolonka 118/8

165 00 PRAHA 6

Vyřizuje: Jiřina Hammerlová

Telefon: 412593151

E-mail: jirina.hammerlova@mmdecin.cz

Děčín: 26.4.2023

**Vyjádření vlastníka pozemků****Sdělení - "OPŠ 07/2021 Chrochvický potok – opevnění"**

Statutární město Děčín, zastoupené správcem majetku města, odborem místního hospodářství (pozemky ve výhradním vlastnictví statutárního města Děčín – p.č. 3220/1, 3426, 3427, 3824/1, 3828/4 k.ú. Podmokly), **nemá předběžně námitek** k realizaci stavby „**OPŠ 07/2021 Chrochvický potok – opevnění**“ za podmínky, že:

investor, po zpracování PD, písemně požádá odbor místního hospodářství o vydání souhrnného stanoviska (odbor místního hospodářství, odbor komunikací a dopravy) ke stavbě.

Současně investor požádá, v dostatečném časovém předstihu – alespoň 4 měsíce předem – o uzavření nájemní smlouvy na pronájem pozemků, příp. částí pozemků, dotčených dočasným zábořem, za účelem realizace uvedené akce.

Pokud dojde k trvalému záboru pozemků, je nutné rovněž podat žádost o prodej pozemků (jejich částí) – předběžná žádost o prodej již podána (bude nyní řešena v orgánech města jako záměr prodeje – zástupci investora bude odeslána samostatná písemnost po přijetí usnesení zastupitelstva města). Případný konkrétní prodej pozemků bude řešen po dokončení stavby.

**Upozorňujeme, že na pozemek:**

p.č. 3220/1 k.ú. Podmokly je uzavřena nájemní smlouva se spol. Zemědělství Malšovice s.r.o., Malšovice č.e. 5. Je nutné zástupce organizace - Ladislava Opatu s dostatečným předstihem písemně informovat o zamýšlené akci, a to min. 30 dní před zahájením stavebních prací,

p.č. 3824/1 k.ú. Podmokly (1,00 m2). je uzavřena nájemní smlouva s Jiřím Fliegelem, Oldřichovská 15/7, Děčín VIII (umístění DIS). Je nutné nájemce, s dostatečným předstihem, písemně informovat o zamýšlené akci, a to min. 30 dní před zahájením stavebních prací,

Držitel certifikátu ČSN EN ISO 9001:2015 – Quality Management System Certification

IČO: 00261238  
DIČ: CZ00261238

Tel.: 412 593 111

Česká spořitelna, a.s.  
č. ú. 19-921402389/0800E-mail: posta@mmdecin.cz  
Internet: www.mmdecin.cz

otisk elektronického podpisu

Vyjádření nenahrazuje příslušná povolení dle stavebního zákona č. 183/2006 Sb. ani vyjádření – rozhodnutí o povolení zvláštního užívání komunikace, které vydává na žádost stavebníka oddělení silničního správního a dopravního úřadu Odboru správních činností a živnostenský úřad MM Děčín.

**Bc. František Kučera**

vedoucí odboru místního hospodářství

otisk úředního razítka  
podepsáno elektronicky

Číslo jednací: MDC/45644/2023  
Spisová zn.: MDC/619/2023

Elektronický podpis - 27.04.2023  
Certifikát autora podpisu:  
Jméno: Bc. František Kučera  
IČO: NTRCZ-00261238  
Vydal: I.CA Qualified 2 CA/RSA 02/2016  
Platnost do: 01.11.2023



## STÁTNÍ POZEMKOVÝ ÚŘAD

Sídlo: Husinecká 1024/11a, 130 00 Praha 3 - Žižkov, IČO: 01312774, DIČ: CZ 01312774  
Krajský pozemkový úřad pro Ústecký kraj, Husitská 1071/2, 415 02 Teplice

Váš dopis zn.:  
Ze dne: 17. 4. 2023  
Naše značka: SPU 200461/2023/508100/Brab  
Spis. značka: SZ SPU 157674/2023  
UID: spuess8c152f79

Vyřizuje: Ing. Vendula Brabcová  
Tel: 727 956 847  
E-mail: v.brabcova1@spucr.cz  
ID DS: z49per3

Datum: 17. 5. 2023

AV ProENVI, s.r.o.  
Blanka Svobodová  
Kolonka 118/8  
165 00 Praha

ID DS: jq5pt2e

## VYJÁDRĚNÍ K ZÁMĚRU STAVBY

Vážení,

v zastoupení stavebníka jste požádali Státní pozemkový úřad (dále jen „SPÚ“) o stanovisko ke stavbě **OPŠ 07/2021 Chrochvický potok – opevnění**, jejímž stavebníkem je **Povodí Ohře, státní podnik se sídlem Bezručova 4219, 430 03 Chomutov, IČO: 70889988**. Dle předložené projektové dokumentace pro povolení stavby bude dotčen níže uvedený pozemek.

*Vyjádření k dočasnému záboru pozemku*

SPÚ, který je příslušný hospodařit s pozemkem ve vlastnictví státu, **parc. č. 3218/1 v katastrálním území Podmokly, okres Děčín**, zapsaným v současné době na LV 10002, vydává souhlas k provedení stavebního záměru ve smyslu ust. § 184a stavebního zákona. Souhlas je vydán za účelem přístupu ke stavbě, vjezdu pro nezbytnou mechanizaci a umístění zařízení staveniště, vše po dobu realizace.

Upozorňujeme však na skutečnost, že předmětný pozemek užívá třetí osoba, Zemědělství Malšovice s.r.o. pachtovní smlouvou č. 3349N09/11. Z tohoto důvodu bude nezbytné vstoupit v jednání s uživatelem pozemku a uzavřít s ním vzájemnou dohodu o dočasném záboru a přístupu pro účely realizace stavby. V případě neuzavření dohody odpovídá stavebník v plné výši za případné škody nebo jiná plnění uplatňovaná propachtovatelem nebo pachtýřem. Po ukončení stavební činnosti uvede stavebník na vlastní náklady pozemek do původního stavu.

*Vyjádření k trvalému záboru pozemku*

SPÚ, který je příslušný hospodařit s pozemkem ve vlastnictví státu, **parc. č. KN 3218/1 v katastrálním území Podmokly, okres Děčín**, zapsaným v současné době na LV 10002, vydává souhlas k provedení stavebního záměru ve smyslu ust. § 184a stavebního zákona včetně odnětí ze ZPF.

Souhlas se vydává pod podmínkou, že po ukončení stavební činnosti obratem požádá stavebník o převod zastavěného pozemku. Upozorňujeme však na skutečnost, že předmětný pozemek užívá třetí osoba, Zemědělství Malšovice s.r.o. pachtovní smlouvou č. 3349N09/11. Z tohoto důvodu bude nezbytné vstoupit v jednání s uživatelem pozemku. Pokud bude stavebník



požadovat smlouvu o provedení stavebního záměru – trvalý zábor, je nezbytné upravit stávající pachtovní smlouvu.

Majetkoprávní vypořádání může být realizováno formou převodu podle příslušného ustanovení zákona č. 219/2000 Sb., o majetku České republiky a jejím vystupování v právních vztazích, ve znění pozdějších předpisů. Pro úplnost uvádíme, že ke změně nakládání s majetkem státu se může přistoupit za úplaty anebo bezúplatně již před vydáním správního rozhodnutí o umístění nebo povolení stavby.

Uvedený souhlas nezakládá právo na převod státního pozemku v příslušnosti hospodařit SPÚ na stavebníka a v případě, že náležitý smluvní vztah nebude uskutečněn, nemůže stavebník požadovat vůči SPÚ kompenzaci nákladů, které vynaložil v souvislosti s příslušným správním řízením podle zákona č. 183/2006 Sb., o územním plánování a stavebním řádu (stavební zákon), ve znění pozdějších předpisů a podle zákona č. 334/1992 Sb., o ochraně zemědělského půdního fondu, ve znění pozdějších předpisů.

Dle dostupných podkladů se v zájmovém území stavby nenachází meliorační stavba ve vlastnictví státu a v příslušnosti hospodařit SPÚ.

Vyjádření SPÚ je platné 5 let od data vydání, nedojde-li ke změně stavebního záměru nebo stavebníka.

S pozdravem

(otisk úředního razítka)

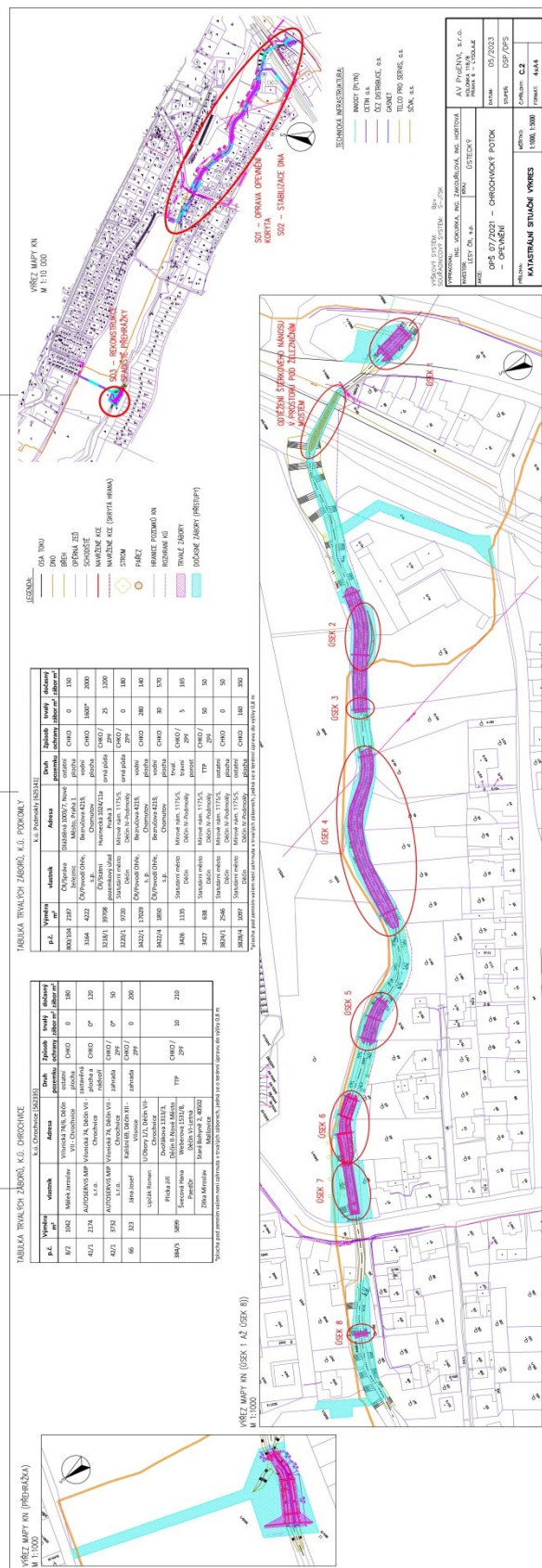
.....  
Ing. Pavel Pojer  
ředitel Krajského pozemkového úřadu pro Ústecký kraj

Za správnost: Ing. Vendula Brabcová

**Příloha**  
potvrzený situační výkres

**Na vědomí**  
Stavebník, Povodí Ohře s. p.  
SPÚ, Odbor převodu majetku státu  
SPÚ, Pobočka Děčín





## OPŠ 07/2021 Chrochvický potok – opevnění

**SOUHLAS VLASTNÍKA NEMOVITÝCH VĚCÍ (POZEMKŮ)**

s trvalým záborem, dočasným záborem, kácením a dotčením ostatního majetku pro potřeby zpracování projektové dokumentace a povolení stavby dle zákona č. 183/2006 Sb., o územním plánování a stavebním řádu (stavební zákon), ve znění pozdějších předpisů.

**Stavba:** OPŠ 07/2021 CHROCHVICKÝ POTOK – OPEVNĚNÍ

**Investor:** Povodí Ohře, státní podnik  
**se sídlem:** Bezručova 4219, 430 03 Chomutov

**Vlastník pozemků:** 1. AUTOSERVIS MIP s.r.o. jednatel: Jaroslav Málek  
**adresa / sídlo:** Vilsnická 74/6, Chrochvice, 405 02 Děčín  
**IČO:** 25004824  
**telefonní číslo:** 603 462 977, e-mail: kancelar@mipauto.cz  
**Vlastník pozemků:** 2. Jaroslav Málek  
**adresa / sídlo:** Vilsnická 74/6, Chrochvice, 405 02 Děčín  
**telefonní číslo:** 603 462 977 e-mail: kancelar@mipauto.cz

**Dotčené pozemky:**

k.ú. Chrochvice [562335]

p.č.	Výměra m <sup>2</sup>	vlastník	Adresa	Druh pozemku	Způsob ochrany	trvalý zábor m <sup>2</sup>	dočasný zábor m <sup>2</sup>
8/2	1042	Málek Jaroslav	Vilsnická 74/6, Děčín VII - Chrochvice	ostatní plocha	CHKO	0	180
41/1	2174	AUTOSERVIS MIP s.r.o.	Vilsnická 74, Děčín VII - Chrochvice	zastavěná plocha a nádvoří	CHKO	0*	120
42/1	3732	AUTOSERVIS MIP s.r.o.	Vilsnická 74, Děčín VII - Chrochvice	zahrada	CHKO / ZPF	0*	50

\*plocha pod zemním valem není zahrnuta v trvalých záborech, jedná se o terénní úpravu do výšky 0,8 m

**Vlastník výše uvedených pozemků (nehodící se škrtněte)**

- SOUHLASÍ / ~~NESOUHLASÍ~~ s dočasným záborem pozemku z důvodu realizace stavby a přístupu ke stavbě
- SOUHLASÍ / ~~NESOUHLASÍ~~ s případným kácením dřevin rostoucích v místě stavby, tedy v břehové hraně potoka nebo v korytě vodního toku (je-li třeba, zajišťuje investor stavby).

## OPŠ 07/2021 Chrochvický potok – opevnění

**Účel využití pozemku (přístupy ke stavbě, prostor pro zařízení staveniště, dočasné deponie):**

V rámci úseku 2 (ř. km 0,273 – 0,309) dojde k vybudování ochranného zemního valu a dvou betonových stabilizačních pasů. V úseku mezi pasy bude opevněno dno i břehy kamennou rovinou.

Zemní val o délce cca 30 m bude umístěn na pravém břehu toku. Jeho maximální výška nad terénem bude cca 0,8 m a svahy budou plynule navazovat na opevnění pravého břehu kamennou rovinou, budou tedy vedeny ve sklonu 1:1,5. Cca 6,5 m před prvním stabilizačním pasem se začne zemní val postupně zvedat a jeho koruna rozšiřovat až se napojí na pravé zavázání stabilizačního betonového pasu, jehož šířku 1,5 m bude nadále držet po celé své délce. Po dalších cca 24 m plynule naváže na terén.

Konstrukce zemního valu zajistí ochranu přilehlých pozemků proti jejich zatopení, betonové pasy a opevnění zajistí stabilitu dna i břehů.

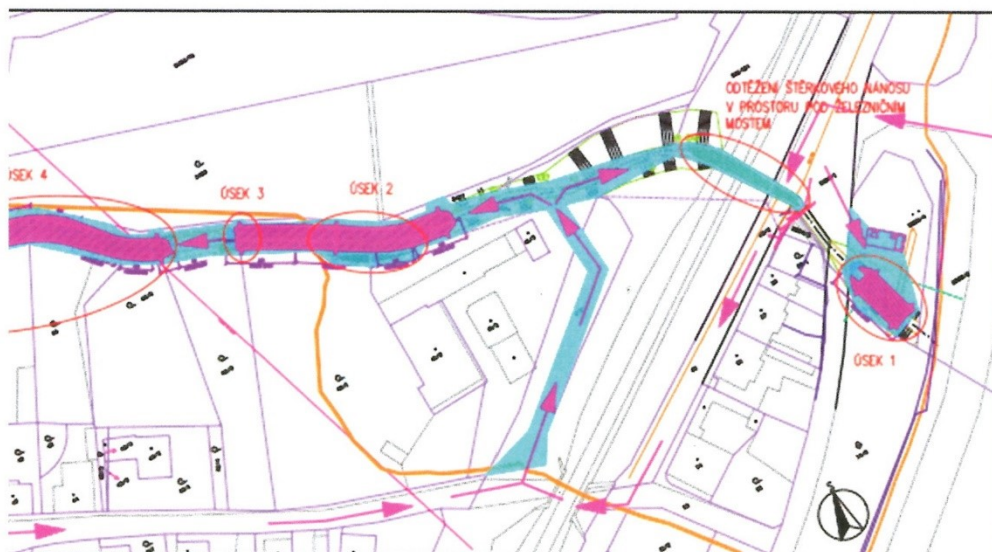
Stavba bude umístěna na pozemku investora (povodí Ohře) p. č. 3164, obecním pozemku statutárního města Děčína p. č. 3428 a pozemcích soukromého vlastníka p. č. 42/1 a p. č. 41/1, jehož pozemky budou zemní hrázkou chráněny před zatopením v případě zvýšených průtoků. Přístup bude umožněn ze silnice I/62, dále ulicí Ústecká, za podjezdem železniční trati ulicí Vilsnická a následně přes pozemky soukromého vlastníka p. č. 8/2 a p. č. 41/1. Tato trasa je omezena výškou vozidla 3 m. Pro vozidla s výškou do 4 m bude přístup umožněn odbočením ze silnice I/62 na ulici Dělnická, dále odbočením doleva na ulici Železnická a přes ulice Kollárova a Vilsnická je dostupný soukromý pozemek p. č. 8/2 z druhé strany.

Předmětné pozemky budou využity pro zajištění přístupu do koryta Chrochvického potoka. S ohledem na zastavěnost území se jedná v tuto chvíli o jediný možný způsob. Po dokončení stavby budou pozemky uvedeny do původního stavu a protokolárně předány majiteli. Pozemky budou dotčeny pouze z důvodu uvedeného v tomto souhlasu. Předmětné pozemky jsou vyznačeny na snímku katastrální mapy (dále jen KM), popř. na koordinační situaci stavby a dalších výkresech, které jsou nedílnou součástí tohoto souhlasu.





OPŠ 07/2021 Chrochvický potok – opevnění



**PODMÍNKY SOUHLASU s dočasným zábořem pozemku z důvodu přístupu ke stavbě:**

1. Cena za užívání pozemků dočasně dotčených stavbou je stanovena dle platného Výměru ministerstva financí a činí 22 Kč/m<sup>2</sup>/rok. V případě Vašeho nesouhlasu s uvedenou cenou uveďte, prosím, Váš návrh výše finanční kompenzace v Kč/m<sup>2</sup>/rok.  
.....  
.....  
.....  
.....
2. Stavbou dočasně dotčené pozemky budou po dokončení prací uvedeny do původního stavu na náklady investora a protokolárně předány zpět do užívání, pokud není dohodnuto jinak. Případně vzniklé škody uhradí investor dle platné legislativy.

3. Další podmínky souhlasu stanovené vlastníkem pozemku:

.....  
.....  
.....  
.....

OPŠ 07/2021 Chrochvický potok – opevnění

**Závěrečná ustanovení:**

Vlastník pozemků prohlašuje, že byl seznámen s připravovanou projektovou dokumentací.

Vlastník souhlasí s případným vynětím pozemku ze ZPF. Zahájení prací bude vlastníkově pozemků prokazatelně oznámeno min. 30 dní předem zástupcem investora.

Případně vzniklé škody uhradí investor dle platné legislativy. Pozemky budou dotčeny pouze z důvodu uvedeného v tomto souhlasu. **Pozemky jsou vyznačeny na snímku katastrální mapy, který je nedílnou součástí tohoto souhlasu.**

V ..... dne .....

Podpis vlastníka pozemků : .....

UTOSERVIS spol. s r. o.  
Ilsnická 74 mobil: 733 671 336  
05 02 Děčín 7 kancelar@nipauto.cz  
ČO: 25004824 tel.: 412 542 273  
DIČ: CZ25004824 fax: 412 542 277



OPŠ 07/2021 Chrochvický potok – opevnění

**SOUHLAS VLASTNÍKA NEMOVITÝCH VĚCÍ (POZEMKŮ)**

s trvalým zábořem, dočasným zábořem, kácením a dotčením ostatního majetku pro potřeby zpracování projektové dokumentace a povolení stavby dle zákona č. 183/2006 Sb., o územním plánování a stavebním řádu (stavební zákon), ve znění pozdějších předpisů.

Stavba: **OPŠ 07/2021 CHROCHVICKÝ POTOK – OPEVNĚNÍ**

Investor: Povodí Ohře, státní podnik  
se sídlem: Bezručova 4219, 430 03 Chomutov  
IČ:  
Vlastník pozemků: **paní Hana Švecová, PaedDr.**

adresa : Weberova 1531/8, 405 02, Děčín VI – Letná

telefonní číslo: 606771862

e-mail: spec.pere(a)seznam.cz  
(prosíme o doplnění kontaktů pro rychlejší komunikaci, děkujeme)

Dotčené pozemky v k.ú. Chrochvice

p.č.	Výměra m <sup>2</sup>	vlastník	Adresa	Způsob ochrany	trvalý zábor m <sup>2</sup>	dočasný zábor m <sup>2</sup>	plocha k oddělení - MPV
384/5	5899	Lipčák Roman	U Obory 1/1, Děčín VII- Chrochvice	CHKO / ZPF	10	210	35
		Plicka Jiří	Dvořákova 1313/3, Děčín II- Nové Město				
		Švecová Hana PaedDr	Weberova 1531/8, Děčín VI- Letná				
		Zítka Miroslav	Stará Bohyně 2, 40502 Malšovice				

Vlastník výše uvedených pozemků (nehodící se škrtněte)

- SOUHLASÍ / ~~NESOUHLASÍ~~ s umístěním a realizací stavby na uvedených pozemcích - trvalý zábor.
- SOUHLASÍ / ~~NESOUHLASÍ~~ s odprodejem části dotčeného pozemku.
- SOUHLASÍ / ~~NESOUHLASÍ~~ s dočasným zábořem pozemku z důvodu přístupu ke stavbě.
- SOUHLASÍ / ~~NESOUHLASÍ~~ s případným kácením dřevin rostoucích v místě stavby, tedy v břehové hraně potoka nebo v korytě vodního toku (je-li třeba, zajišťuje investor stavby).

PODMÍNKY SOUHLASU s umístěním a realizací stavby na uvedených pozemcích - trvalý zábor:

OPŠ 07/2021 Chrochvický potok – opevnění

1. Na základě geometrického plánu, odsouhlaseného dotčenými stranami, bude uzavřena **kupní smlouva** mezi vlastníkem pozemků a investorem stavby.
2. Vlastník souhlasí s dělením pozemků.
3. Kupní cena pozemků dotčených trvalým zábořem bude stanovena znaleckým posudkem, který uhradí investor stavby (v případě nesouhlasu uveďte, prosím, návrh výše finanční kompenzace v Kč/m<sup>2</sup>).

*navrhují cenu 1.000 Kč/m<sup>2</sup>*

#### PODMÍNKY SOUHLASU s dočasným zábořem pozemku z důvodu přístupu ke stavbě:

1. Cena za užívání pozemků dočasně dotčených stavbou je stanovena dle platného Výměru ministerstva financí a činí 22 Kč/m<sup>2</sup>/rok. V případě Vašeho nesouhlasu s uvedenou cenou uveďte, prosím, Váš návrh výše finanční kompenzace v Kč/m<sup>2</sup>/rok.

2. Stavbou dočasně dotčené pozemky budou po dokončení prací uvedeny do původního stavu na náklady investora a protokolárně předány zpět do užívání, pokud není dohodnuto jinak. Případně vzniklé škody uhradí investor dle platné legislativy.

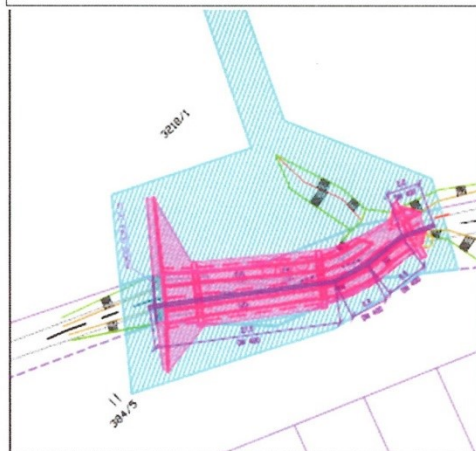
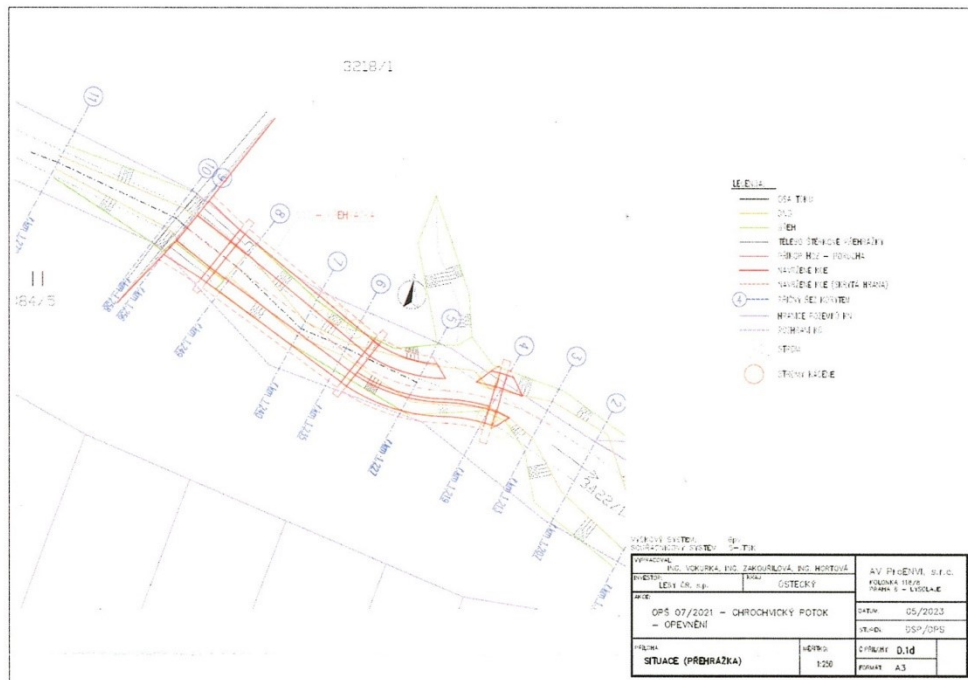
3. Další podmínky souhlasu stanovené vlastníkem pozemku:

*Případně pokácené stromy si dřevo z nich, ponechá vlastník.*

#### Závěrečná ustanovení:

Vlastník pozemků prohlašuje, že byl seznámen s připravovanou projektovou dokumentací. Vlastník souhlasí s případným vynětím pozemku ze ZPF. Zahájení prací bude vlastníkoví pozemků prokazatelně oznámeno min. 30 dní předem zástupcem investora. Případně vzniklé škody uhradí investor dle platné legislativy. Pozemky budou dotčeny pouze z důvodu uvedeného v tomto souhlasu. **Pozemky jsou vyznačeny na snímku katastrální mapy, který je nedílnou součástí tohoto souhlasu.**

OPŠ 07/2021 Chrochvický potok – opevnění



\* výřez mapy KN, situační výkres

V Děčíně dne 28.4.2023

Podpis vlastníka pozemků :

*J. Kucera*

OPŠ 07/2021 Chrochvický potok – opevnění

**SOUHLAS VLASTNÍKA NEMOVITÝCH VĚCÍ (POZEMKŮ)**

s trvalým zábořem, dočasným zábořem, kácením a dotčením ostatního majetku pro potřeby zpracování projektové dokumentace a povolení stavby dle zákona č. 183/2006 Sb., o územním plánování a stavebním řádu (stavební zákon), ve znění pozdějších předpisů.

**Stavba:** OPŠ 07/2021 CHROCHVICKÝ POTOK – OPEVNĚNÍ

**Investor:** Povodí Ohře, státní podnik  
**se sídlem:** Bezručova 4219, 430 03 Chomutov  
**IČ:**  
**Vlastník pozemků:** Miroslav Zítka

**adresa :** Stará Bohyně 2, 40502 Malšovice

**telefonní číslo:** 745 142 652

**e-mail:** zitkova.evina@seznam.cz  
 (prosíme o doplnění kontaktů pro rychlejší komunikaci, děkujeme)

Dotčené pozemky v k.ú. Chrochvice

p.č.	Výměra m <sup>2</sup>	vlastník	Adresa	Způsob ochrany	trvalý zábor m <sup>2</sup>	dočasný zábor m <sup>2</sup>	plocha k oddělení - MPV
384/5	5899	Lipčák Roman	U Obory 1/1, Děčín VII- Chrochvice	CHKO / ZPF	10	210	35
		Plicka Jiří	Dvořákova 1313/3, Děčín II- Nové Město				
		Švecová Hana PaedDr	Weberova 1531/8, Děčín VI- Letná				
		Zítka Miroslav	Stará Bohyně 2, 40502 Malšovice				

**Vlastník výše uvedených pozemků (nehodící se škrtněte)**

- ☒ **SOUHLASÍ** / ☒ **NESOUHLASÍ** s umístěním a realizací stavby na uvedených pozemcích - trvalý zábor.
- ☒ **SOUHLASÍ** / ☒ **NESOUHLASÍ** s odprodejem části dotčeného pozemku.
- ☒ **SOUHLASÍ** / ☒ **NESOUHLASÍ** s dočasným zábořem pozemku z důvodu přístupu ke stavbě.
- ☒ **SOUHLASÍ** / ☒ **NESOUHLASÍ** s případným kácením dřevin rostoucích v místě stavby, tedy v břehové hraně potoka nebo v korytě vodního toku (je-li třeba, zajišťuje investor stavby).

**PODMÍNKY SOUHLASU s umístěním a realizací stavby na uvedených pozemcích - trvalý zábor:**



OPŠ 07/2021 Chrochvický potok – opevnění

1. Na základě geometrického plánu, odsouhlaseného dotčenými stranami, bude uzavřena **kupní smlouva** mezi vlastníkem pozemků a investorem stavby.
2. Vlastník souhlasí s dělením pozemků.
3. Kupní cena pozemků dotčených trvalým zábořem bude stanovena znaleckým posudkem, který uhradí investor stavby (v případě nesouhlasu uveďte, prosím, návrh výše finanční kompenzace v Kč/m<sup>2</sup>).

1000 Kč/m<sup>2</sup>**PODMÍNKY SOUHLASU s dočasným zábořem pozemku z důvodu přístupu ke stavbě:**

1. Cena za užívání pozemků dočasně dotčených stavbou je stanovena dle platného Výměru ministerstva financí a činí 22 Kč/m<sup>2</sup>/rok. V případě Vašeho nesouhlasu s uvedenou cenou uveďte, prosím, Váš návrh výše finanční kompenzace v Kč/m<sup>2</sup>/rok.

2. Stavbou dočasně dotčené pozemky budou po dokončení prací uvedeny do původního stavu na náklady investora a protokolárně předány zpět do užívání, pokud není dohodnuto jinak. Případně vzniklé škody uhradí investor dle platné legislativy.

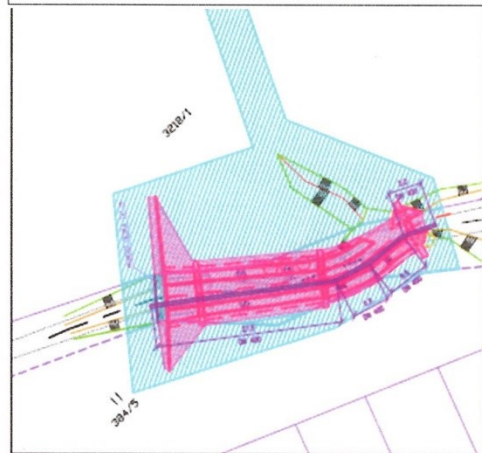
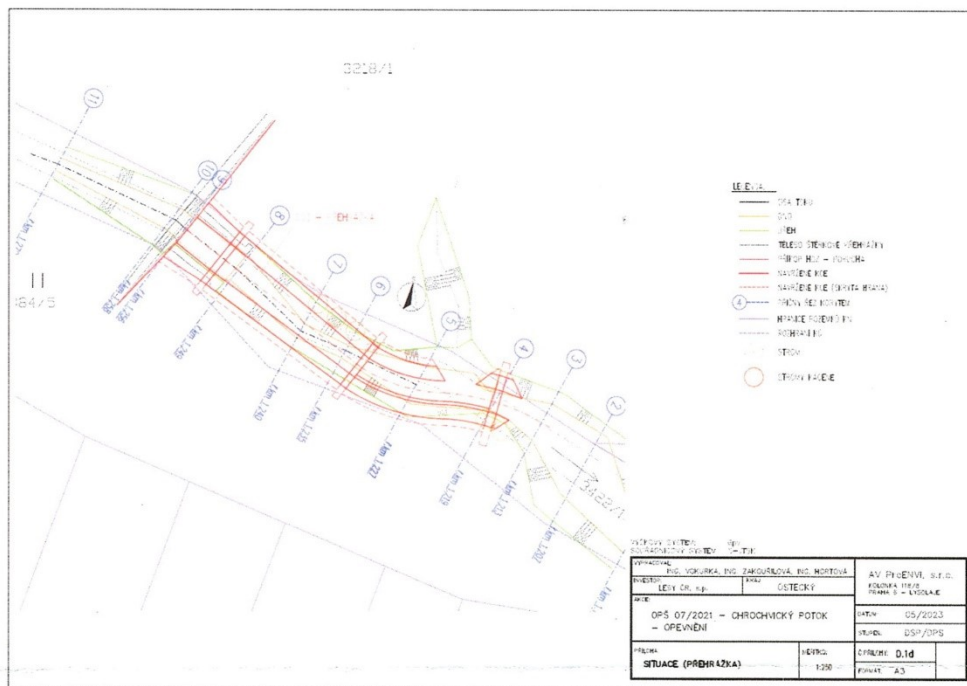
3. Další podmínky souhlasu stanovené vlastníkem pozemku:

**Závěrečná ustanovení:**

Vlastník pozemků prohlašuje, že byl seznámen s připravovanou projektovou dokumentací. Vlastník souhlasí s případným vynětím pozemku ze ZPF. Zahájení prací bude vlastníkově pozemků prokazatelně oznámeno min. 30 dní předem zástupcem investora. Případně vzniklé škody uhradí investor dle platné legislativy. Pozemky budou dotčeny pouze z důvodu uvedeného v tomto souhlasu. **Pozemky jsou vyznačeny na snímku katastrální mapy, který je nedílnou součástí tohoto souhlasu.**



OPŠ 07/2021 Chrochvický potok – opevnění



\* výřez mapy KN, situační výkres

V ..... dne 14. 5. 2023

Podpis vlastníka pozemků : .....

OPŠ 07/2021 Chrochvický potok – opevnění

**SOUHLAS VLASTNÍKA NEMOVITÝCH VĚCÍ (POZEMKŮ)**

s trvalým záborem, dočasným záborem, kácením a dotčením ostatního majetku pro potřeby zpracování projektové dokumentace a povolení stavby dle zákona č. 183/2006 Sb., o územním plánování a stavebním řádu (stavební zákon), ve znění pozdějších předpisů.

Stavba: **OPŠ 07/2021 CHROCHVICKÝ POTOK – OPEVNĚNÍ**

Investor: Povodí Ohře, státní podnik  
se sídlem: Bezručova 4219, 430 03 Chomutov  
IČ:  
Vlastník pozemků: **Roman Lipčák**

adresa : U Obory 1/1, 40502 Děčín VII – Chrochvice

telefonní číslo: 721 607 272

e-mail: ROMAN.LIPCAK@PB2NAM.CZ  
(prosíme o doplnění kontaktů pro rychlejší komunikaci, děkujeme)

Dotčené pozemky v k.ú. Chrochvice

p.č.	Výměra m <sup>2</sup>	vlastník	Adresa	Způsob ochrany	trvalý záběr m <sup>2</sup>	dočasný záběr m <sup>2</sup>	plocha k oddělení - MPV
384/5	5899	Lipčák Roman	U Obory 1/1, Děčín VII- Chrochvice	CHKO / ZPF	10	210	35
		Plicka Jiří	Dvořákova 1313/3, Děčín II- Nové Město				
		Švecová Hana PaedDr	Weberova 1531/8, Děčín VI- Letná				
		Zítka Miroslav	Stará Bohyně 2, 40502 Malšovice				

**Vlastník výše uvedených pozemků (nehodící se škrtněte)**

- SOUHLASÍ / ~~NE~~SOUHLASÍ s umístěním a realizací stavby na uvedených pozemcích - trvalý záběr.
- SOUHLASÍ / ~~NE~~SOUHLASÍ s odprodejem části dotčeného pozemku.
- SOUHLASÍ / ~~NE~~SOUHLASÍ s dočasným záborem pozemku z důvodu přístupu ke stavbě.
- SOUHLASÍ / ~~NE~~SOUHLASÍ s případným kácením dřevin rostoucích v místě stavby, tedy v břehové hraně potoka nebo v korytě vodního toku (je-li třeba, zajišťuje investor stavby).

OPŠ 07/2021 Chrochvický potok – opevnění

**PODMÍNKY SOUHLASU s umístěním a realizací stavby na uvedených pozemcích - trvalý zábor:**

1. Na základě geometrického plánu, odsouhlaseného dotčenými stranami, bude uzavřena **kupní smlouva** mezi vlastníkem pozemků a investorem stavby.
2. Vlastník souhlasí s dělením pozemků.
3. Kupní cena pozemků dotčených trvalým zábořem bude stanovena znaleckým posudkem, který uhradí investor stavby (v případě nesouhlasu uveďte, prosím, návrh výše finanční kompenzace v Kč/m<sup>2</sup>).

1000/kč M2

**PODMÍNKY SOUHLASU s dočasným zábořem pozemku z důvodu přístupu ke stavbě:**

1. Cena za užívání pozemků dočasně dotčených stavbou je stanovena dle platného Výměru ministerstva financí a činí 22 Kč/m<sup>2</sup>/rok. V případě Vašeho nesouhlasu s uvedenou cenou uveďte, prosím, Váš návrh výše finanční kompenzace v Kč/m<sup>2</sup>/rok.

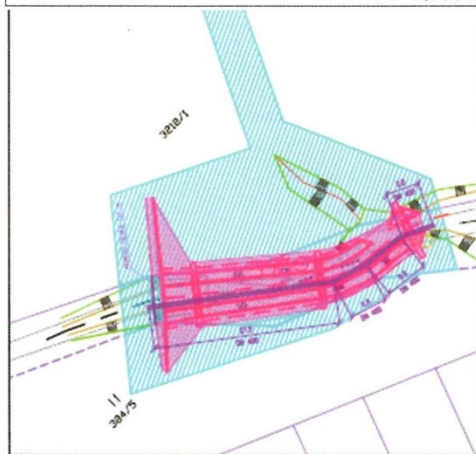
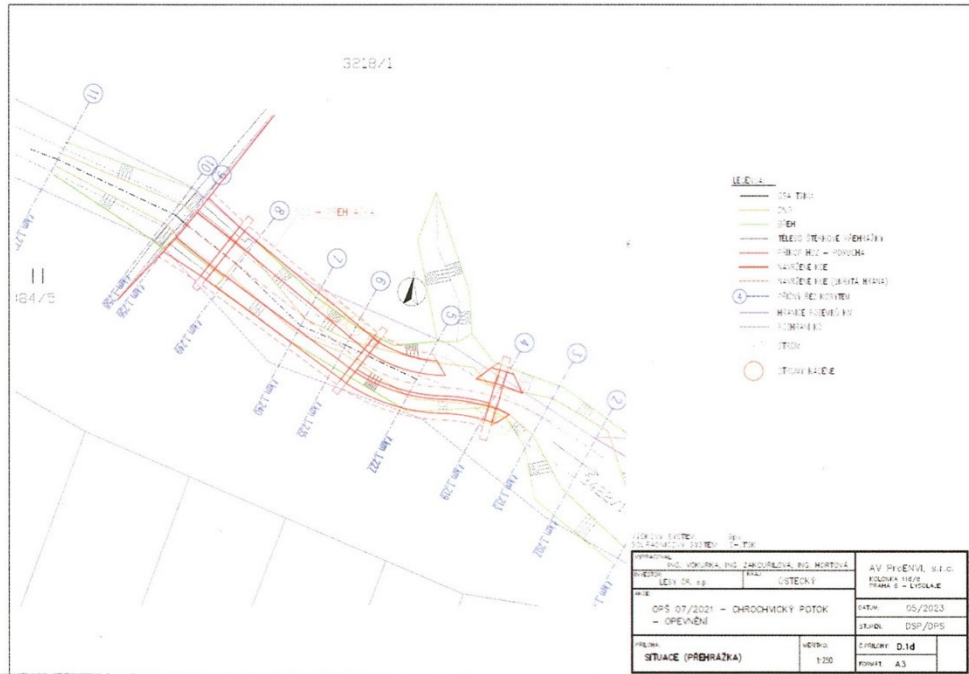
30 Kč / M2

2. Stavbou dočasně dotčené pozemky budou po dokončení prací uvedeny do původního stavu na náklady investora a protokolárně předány zpět do užívání, pokud není dohodnuto jinak. Případně vzniklé škody uhradí investor dle platné legislativy.
3. Další podmínky souhlasu stanovené vlastníkem pozemku:

**Závěrečná ustanovení:**

Vlastník pozemků prohlašuje, že byl seznámen s připravovanou projektovou dokumentací. Vlastník souhlasí s případným vynětím pozemku ze ZPF. Zahájení prací bude vlastníkově pozemků prokazatelně oznámeno min. 30 dní předem zástupcem investora. Případně vzniklé škody uhradí investor dle platné legislativy. Pozemky budou dotčeny pouze z důvodu uvedeného v tomto souhlasu. **Pozemky jsou vyznačeny na snímku katastrální mapy, který je nedílnou součástí tohoto souhlasu.**

OPŠ 07/2021 Chrochvický potok – opevnění



\* výřez mapy KN, situační výkres

v STŘEDISKU dne 6. 6. 2023

Podpis vlastníka pozemků : [Signature]



OPŠ 07/2021 Chrochvický potok – opevnění

**SOUHLAS VLASTNÍKA NEMOVITÝCH VĚCÍ (POZEMKŮ)**

s trvalým zábořem, dočasným zábořem, kácením a dotčením ostatního majetku pro potřeby zpracování projektové dokumentace a povolení stavby dle zákona č. 183/2006 Sb., o územním plánování a stavebním řádu (stavební zákon), ve znění pozdějších předpisů.

Stavba: **OPŠ 07/2021 CHROCHVICKÝ POTOK – OPEVNĚNÍ**

Investor: Povodí Ohře, státní podnik  
se sídlem: Bezručova 4219, 430 03 Chomutov

Vlastník pozemků: **pan Jiří Plicka**  
adresa : Dvořákova 1313/3, 405 02, Děčín II-Nové Město  
telefonní číslo: 733 389 712  
e-mail: jplicka@volny.cz

Dotčené pozemky v k.ú. Chrochvice

p.č.	Výměra m <sup>2</sup>	vlastník	Adresa	Způsob ochrany	trvalý zábor m <sup>2</sup>	dočasný zábor m <sup>2</sup>	plocha k oddělení - MPV
384/5	5899	Lipčák Roman	U Obory 1/1, Děčín VII- Chrochvice	CHKO / ZPF	10	210	35
		Plicka Jiří	Dvořákova 1313/3, Děčín II- Nové Město				
		Švecová Hana PaedDr	Weberova 1531/8, Děčín VI- Letná				
		Zítka Miroslav	Stará Bohyně 2, 40502 Malšovice				

**Vlastník výše uvedených pozemků (nehodící se škrtněte)**

- SOUHLASÍ / ~~NESOUHLASÍ~~ s umístěním a realizací stavby na uvedených pozemcích - trvalý zábor.
- SOUHLASÍ / ~~NESOUHLASÍ~~ s odprodejem části dotčeného pozemku.
- SOUHLASÍ / ~~NESOUHLASÍ~~ s dočasným zábořem pozemku z důvodu přístupu ke stavbě.
- SOUHLASÍ / ~~NESOUHLASÍ~~ s případným kácením dřevin rostoucích v místě stavby, tedy v břehové hraně potoka nebo v korytě vodního toku (je-li třeba, zajišťuje investor stavby).

**PODMÍNKY SOUHLASU s umístěním a realizací stavby na uvedených pozemcích - trvalý zábor:**

1. Na základě geometrického plánu, odsouhlaseného dotčenými stranami, bude uzavřena **kupní smlouva** mezi vlastníkem pozemků a investorem stavby.
2. Vlastník souhlasí s dělením pozemků.



OPŠ 07/2021 Chrochvický potok – opevnění

3. Kupní cena pozemků dotčených trvalým záborem bude stanovena znaleckým posudkem, který uhradí investor stavby (v případě nesouhlasu uveďte, prosím, návrh výše finanční kompenzace v Kč/m<sup>2</sup>).

1000 Kč/m<sup>2</sup>

**PODMÍNKY SOUHLASU s dočasným záborem pozemku z důvodu přístupu ke stavbě:**

1. Cena za užívání pozemků dočasně dotčených stavbou je stanovena dle platného Výměru ministerstva financí a činí 22 Kč/m<sup>2</sup>/rok. V případě Vašeho nesouhlasu s uvedenou cenou uveďte, prosím, Váš návrh výše finanční kompenzace v Kč/m<sup>2</sup>/rok.

2. Stavbou dočasně dotčené pozemky budou po dokončení prací uvedeny do původního stavu na náklady investora a protokolárně předány zpět do užívání, pokud není dohodnuto jinak. Případně vzniklé škody uhradí investor dle platné legislativy.

3. Další podmínky souhlasu stanovené vlastníkem pozemku:

Vytěžené dřevo si vezmu

**Závěrečná ustanovení:**

Vlastník pozemků prohlašuje, že byl seznámen s připravovanou projektovou dokumentací. Vlastník souhlasí s případným vynětím pozemku ze ZPF. Zahájení prací bude vlastníkově pozemků prokazatelně oznámeno min. 30 dní předem zástupcem investora. Případně vzniklé škody uhradí investor dle platné legislativy. Pozemky budou dotčeny pouze z důvodu uvedeného v tomto souhlasu. **Pozemky jsou vyznačeny na snímku katastrální mapy, který je nedílnou součástí tohoto souhlasu.**



OPŠ 07/2021 Chrochvický potok – opevnění

**SOUHLAS VLASTNÍKA NEMOVITÝCH VĚCÍ (POZEMKŮ)**

s trvalým zábořem, dočasným zábořem, kácením a dotčením ostatního majetku pro potřeby zpracování projektové dokumentace a povolení stavby dle zákona č. 183/2006 Sb., o územním plánování a stavebním řádu (stavební zákon), ve znění pozdějších předpisů.

Stavba: **OPŠ 07/2021 CHROCHVICKÝ POTOK – OPEVNĚNÍ**

Investor: Povodí Ohře, státní podnik  
se sídlem: Bezručova 4219, 430 03 Chomutov

Vlastník pozemků: **Josef Jána**  
adresa / sídlo: Kališní 69, Děčín XII - Vilsnice  
telefonní číslo: 723 827 947  
e-mail: josefja@tiscali.cz

(prosíme o kontrolu kontaktních údajů)

**Dotčené pozemky:**  
k.ú. Chrochvice [562335]

p.č.	Výměr a m <sup>2</sup>	vlastník	Adresa	Druh pozemku	Způsob ochran y	trvalý zábor m <sup>2</sup>	dočasný zábor m <sup>2</sup>
66	323	Jána Josef	Kališní 69, Děčín XII - Vilsnice	zahrada	CHKO / ZPF	0	200

**Vlastník výše uvedených pozemků** (nehodící se škrtněte)

- **SOUHLASÍ s dočasným zábořem pozemku z důvodu realizace stavby a přístupu ke stavbě** (zakresleno v příložené situaci)

**PODMÍNKY SOUHLASU s dočasným zábořem pozemku z důvodu přístupu ke stavbě:**

1. Cena za užívání pozemků dočasně dotčených stavbou je stanovena dle platného Výměru ministerstva financí a činí 22 Kč/m<sup>2</sup>/rok. V případě Vašeho nesouhlasu s uvedenou cenou uveďte, prosím, Váš návrh výše finanční kompenzace v Kč/m<sup>2</sup>/rok.

.....

2. Stavbou dočasně dotčené pozemky budou po dokončení prací uvedeny do původního stavu na náklady investora a protokolárně předány zpět do užívání, pokud není dohodnuto jinak. Případně vzniklé škody uhradí investor dle platné legislativy.

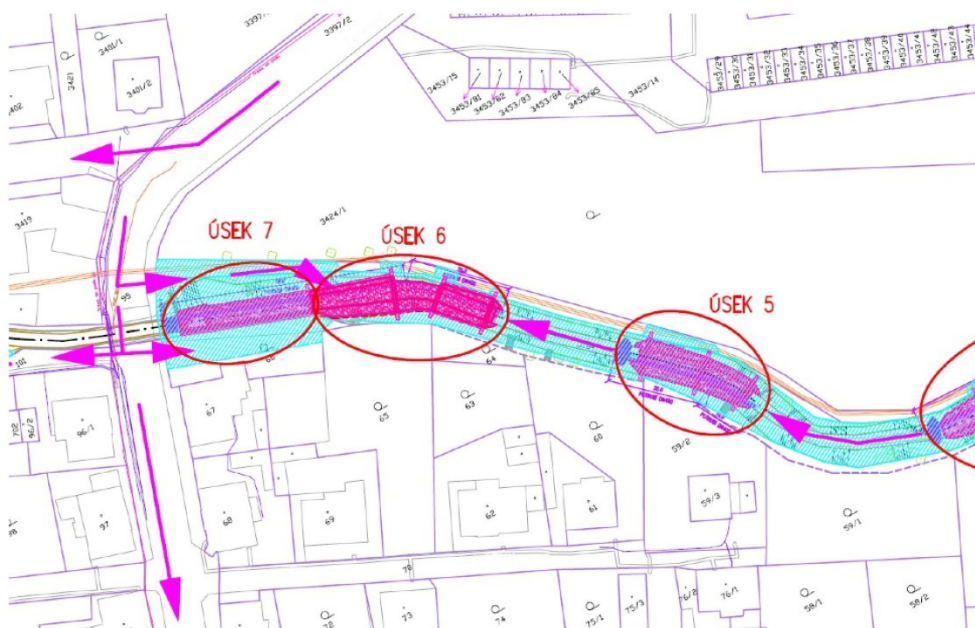
## OPŠ 07/2021 Chrochvický potok – opevnění

## 3. Další podmínky souhlasu stanovené vlastníkem pozemku:

Souhlasím s pracemi v rozsahu uvedeném v dokumentaci, což je přespárování opěrné zdi k vyústění odtokového kanálku a následně dále po P břehu vybudování zdi nové. Prosím o uvedení pozemku do původní podoby vč. plotu a plotových sloupků, dále žádám o šetrné bourací a jiné práce s ohledem na vibrace, které by mohly poškodit statiku domu. Pěší přístup na pozemek bude umožněn kdykoliv nezamčenou brankou a vjezd pouze po domluvě, kvůli elektrické bráně, ale jen pro techniku max. 4t (sjezd není dimenzován na těžší dopravu). Realizační firma musí vzít na vědomí, že pozemek je monitorován kamerami se záznamem.

**Závěrečná ustanovení:**

Vlastník pozemků prohlašuje, že byl seznámen s připravovanou projektovou dokumentací. Zahájení prací bude vlastníkově pozemků prokazatelně oznámeno min. 30 dní předem zástupcem investora. Případně vzniklé škody uhradí investor dle platné legislativy. Pozemky budou dotčeny pouze z důvodu uvedeného v tomto souhlasu. **Pozemky jsou vyznačeny na snímku katastrální mapy, který je nedílnou součástí tohoto souhlasu.**



*OPŠ 07/2021 Chrochvický potok – opevnění*

V Děčíně dne 5.6.2023

Podpis vlastníka pozemků :

A handwritten signature in blue ink, consisting of stylized, overlapping loops and a long horizontal stroke extending to the right.



## E.7 OSTATNÍ STANOVISKA, VYJÁDŘENÍ, POSUDKY, STUDIE A VÝSLEDKY JEDNÁNÍ VEDENÝCH V PRŮBĚHU ZPRACOVÁNÍ DOKUMENTACE

### E.7.a Hydrologická data



VÁŠ DOPIS ZN:

ZE DNE: 07.11.2022

ODDĚLENÍ: hydrologie

VYŘIZUJE: Ing. Vit Koutecký

TELEFON: 472 706 017

EMAIL: vit.koutecky@chmi.cz

AV ProENVI, s.r.o.

Ing. Adam Vokurka, Ph.D.

Kolonka 118/8

165 00 Praha 6

DATUM: 24.11.2022

ČÍSLO JEDNACÍ:

ČÍSLO EV.:

SPISOVÁ ZN.: ZN/CHMI/541/2354/2022

#### Hydrologické údaje povrchových vod

Na Vaši žádost Vám zasíláme požadované základní hydrologické údaje podle ČSN 75 1400.

Vodní tok	Chrochvický potok
Číslo hydrologického pořadí	1-14-02-0250-0-00
Profil	silniční most v obci Chrochvice
Souřadnice v S JTSK	x = -749107 m      y = -966826 m
Plocha povodí $A^{a)}$	3,48 km <sup>2</sup>

Dlouhodobá průměrná roční výška srážek na povodí $P_a$	678 mm
Dlouhodobý průměrný průtok $Q_a$	18 l·s <sup>-1</sup> Třída IV

M-denní průtoky $Q_{Md}^{b)}$	l·s <sup>-1</sup>								Třída IV				
$M$	30	60	90	120	150	180	210	240	270	300	330	355	364
$Q$	43	27	19	14	11	9,2	7,8	6,3	5,0	3,7	3,2	2,3	1,5

N-leté průtoky $Q_N$	m <sup>3</sup> ·s <sup>-1</sup>						Třída IV		
$N$	1	2	5	10	20	50	100		
$Q$	1,13	2,26	4,31	6,77	9,84	15,2	20,5		

Český hydrometeorologický ústav  
 Kočkovská 2699/18, pošt. schr. 2, 400 11 Ústí n. Labem – Kočkov  
 Tel.: 472 706 027  
 www.chmi.cz

IČ: 00020699  
 DIČ: CZ00020699  
 Datová schránka: e37djs6  
 E-mail: sekretariat-ul@chmi.cz

1/2

Doba platnosti poskytnutých hydrologických údajů od data jejich vydání je 5 let. Platnost hydrologických údajů lze prodloužit jejich ověřením. Na základě nových poznatků může dojít k jejich změnám.


Podmínky užívání dat se řídí Všeobecnými smluvními podmínkami ČHMÚ.

a) Plocha povodí  $A$  [km<sup>2</sup>] je určena z digitální vrstvy rozvodnic v měřítku 1:10 000 a podkladových map ZABAGED®.

b)  $M$ -denní průtoky jsou odvozeny z pozorovaných průtoků ve vodoměrných stanicích za referenční období 1981–2010.

Za tyto práce Vám účtujeme v souladu se zákonem č. 526/1990 Sb. o cenách v platném znění částku 7 050,- Kč.

Mgr. Jan Šrejber  
*vedoucí oddělení hydrologie pobočky*



VÁŠ DOPIS ZN:  
ZE DNE: 07.11.2022

ODDĚLENÍ: hydrologie  
VYŘIZUJE: Ing. Vit Koutecký  
TELEFON: 472 706 017  
EMAIL: vit.koutecky@chmi.cz

AV ProENVI, s.r.o.  
Ing. Adam Vokurka, Ph.D.  
Kolonka 118/8  
165 00 Praha 6

DATUM: 24.11.2022  
ČÍSLO JEDNACÍ:  
ČÍSLO EV.:  
SPISOVÁ ZN.: ZN/CHMI/541/2354/2022

### Hydrologické údaje povrchových vod

Na Vaši žádost Vám zasiláme požadované základní hydrologické údaje podle ČSN 75 1400.

Vodní tok	Chrochvický potok
Číslo hydrologického pořadí	1-14-02-0250-0-00
Profil	kamenný stupeň, viz zakres
Souřadnice v S JTSK	x = -749672 m      y = -966610 m
Plocha povodí A <sup>a)</sup>	2,89 km <sup>2</sup>

N-leté průtoky $Q_N$			$m^3 \cdot s^{-1}$			Třída IV	
N	1	2	5	10	20	50	100
Q	0,985	1,97	3,76	5,91	8,59	13,2	17,9

Český hydrometeorologický ústav  
Kočkova 2699/18, pošt. schr. 2, 400 11 Ústí n. Labem – Kočkov  
Tel.: 472 706 027  
www.chmi.cz

IČ: 00020699  
DIČ: CZ00020699  
Datová schránka: e37djs6  
E-mail: sekretariat-ul@chmi.cz

1/2

Doba platnosti poskytnutých hydrologických údajů od data jejich vydání je 5 let. Platnost hydrologických údajů lze prodloužit jejich ověřením. Na základě nových poznatků může dojít k jejich změnám.

Podmínky užívání dat se řídí Všeobecnými smluvními podmínkami ČHMÚ.

a) Plocha povodí  $A$  [km<sup>2</sup>] je určena z digitální vrstvy rozvodnic v měřítku 1:10 000 a podkladových map ZABAGED®.

Za tyto práce Vám účtujeme v souladu se zákonem č. 526/1990 Sb. o cenách v platném znění částku 4 230,- Kč.

Mgr. Jan Šrejber  
*vedoucí oddělení hydrologie pobočky*

**E.7.b Plná moc**

## Plná moc

Povodí Ohře, státní podnik, se sídlem Bezručova 4219, 430 03 Chomutov, IČO 70889988, zastoupený generálním ředitelem podniku Ing. Zbyňkem Folkem, uděluje na základě uzavřené smlouvy č. 1037/2022

## plnou moc

společnosti AV ProENVI, s.r.o. se sídlem Kolonka 118/8, 165 00 Praha 6 - Lysolaje, IČO 28364643, aby jménem Povodí Ohře, státní podnik, IČO 70889988, činila všechna právní jednání ve správních řízeních podle zákona č. 500/2004 Sb., správní řád, ve znění pozdějších předpisů, souvisejících se stavbou:

### „OPŠ 07/2021 Chrochvický potok - opevnění“

v Chomutově dne 04.10.2022

Ing. Zbyněk Folk  
generální ředitel

v. z. Ing. Monika Zeman, MBA  
ředitelka správy povodí



Povodí Ohře, státní podnik (31)  
Bezručova 4219 Chomutov 430 03  
IČ. 70889988 DIČ. CZ70889988  
web: www.poh.cz

č. 55/2022



**E.8 VÝPISY Z APLIKACE „NAHLÍŽENÍ DO KN“ PRO POZEMKY DOTČENÉ STAVBOU****E.8.a Pozemky trvale dotčené stavbou****Parcelní číslo: 800/104**

---

Obec: Děčín [562335]  
 Katastrální území: Podmokly [625141]  
 Číslo LV: 4920  
 Výměra [m<sup>2</sup>]: 2187  
 Druh pozemku: ostatní plocha  
 Způsob využití: dráha  
 Vlastnické právo: Česká republika  
 Právo hospodařit: Správa železnic, státní organizace, Dlážděná 1003/7, Nové Město, 11000 Praha 1

**Parcelní číslo: 3164**

---

Obec: Děčín [562335]  
 Katastrální území: Podmokly [625141]  
 Číslo LV: 2111  
 Výměra [m<sup>2</sup>]: 4222  
 Druh pozemku: vodní plocha  
 Způsob využití: koryto vodního toku přirozené nebo upravené  
 Vlastnické právo: Česká republika  
 Právo hospodařit: Povodí Ohře, státní podnik, Bezručova 4219, 43003 Chomutov  
 Způsob ochrany: rozsáhlé chráněné území

**Parcelní číslo: 3218/1**

---

Obec: Děčín [562335]  
 Katastrální území: Podmokly [625141]  
 Číslo LV: 10002  
 Výměra [m<sup>2</sup>]: 39708  
 Druh pozemku: orná půda  
 Vlastnické právo: Česká republika  
 Právo hospodařit: Státní pozemkový úřad, Husinecká 1024/11a, Žižkov, 13000 Praha 3  
 Způsob ochrany: rozsáhlé chráněné území, zemědělský půdní fond

**Parcelní číslo: 3220/1**

---

Obec:	Děčín [562335]
Katastrální území:	Podmokly [625141]
Číslo LV:	10001
Výměra [m <sup>2</sup> ]:	9720
Druh pozemku:	orná půda
Vlastnické právo:	Statutární město Děčín, Mírové nám. 1175/5, Děčín IV- Podmokly, 40502 Děčín
Způsob ochrany:	rozsáhlé chráněné území, zemědělský půdní fond

---

**Parcelní číslo: 3422/1**


---

Obec:	Děčín [562335]
Katastrální území:	Podmokly [625141]
Číslo LV:	2111
Výměra [m <sup>2</sup> ]:	17029
Druh pozemku:	vodní plocha
Způsob využití:	koryto vodního toku přirozené nebo upravené
Vlastnické právo:	Česká republika
Právo hospodařit:	Povodí Ohře, státní podnik, Bezručova 4219, 43003 Chomutov
Způsob ochrany:	rozsáhlé chráněné území

---

**Parcelní číslo: 3422/4**


---

Obec:	Děčín [562335]
Katastrální území:	Podmokly [625141]
Číslo LV:	2111
Výměra [m <sup>2</sup> ]:	1850
Druh pozemku:	vodní plocha
Způsob využití:	koryto vodního toku přirozené nebo upravené
Vlastnické právo:	Česká republika
Právo hospodařit:	Povodí Ohře, státní podnik, Bezručova 4219, 43003 Chomutov
Způsob ochrany:	rozsáhlé chráněné území

---

**Parcelní číslo: 3426**


---

Obec:	Děčín [562335]
Katastrální území:	Podmokly [625141]
Číslo LV:	10001
Výměra [m <sup>2</sup> ]:	1135
Druh pozemku:	trvalý travní porost
Vlastnické právo:	Statutární město Děčín, Mírové nám. 1175/5, Děčín IV- Podmokly, 40502 Děčín

Způsob ochrany: rozsáhlé chráněné území, zemědělský půdní fond

**Parcelní číslo: 3427**

Obec: Děčín [562335]  
 Katastrální území: Podmokly [625141]  
 Číslo LV: 10001  
 Výměra [m<sup>2</sup>]: 638  
 Druh pozemku. trvalý travní porost  
 Vlastnické právo: Statutární město Děčín, Mírové nám. 1175/5, Děčín IV-Podmokly, 40502 Děčín  
 Způsob ochrany: rozsáhlé chráněné území, zemědělský půdní fond

**Parcelní číslo: 3824/1**

Obec: Děčín [562335]  
 Katastrální území: Podmokly [625141]  
 Číslo LV: 10001  
 Výměra [m<sup>2</sup>]: 2546  
 Druh pozemku. ostatní plocha  
 Způsob využití: ostatní komunikace  
 Vlastnické právo: Statutární město Děčín, Mírové nám. 1175/5, Děčín IV-Podmokly, 40502 Děčín  
 Způsob ochrany: rozsáhlé chráněné území

**Parcelní číslo: 3828/4**

Obec: Děčín [562335]  
 Katastrální území: Podmokly [625141]  
 Číslo LV: 10001  
 Výměra [m<sup>2</sup>]: 1097  
 Druh pozemku. ostatní plocha  
 Způsob využití: zeleň  
 Vlastnické právo: Statutární město Děčín, Mírové nám. 1175/5, Děčín IV-Podmokly, 40502 Děčín  
 Způsob ochrany: rozsáhlé chráněné území

**Parcelní číslo: 8/2**

Obec: Děčín [562335]  
 Katastrální území: Chrochvice [625086]  
 Číslo LV: 426  
 Výměra [m<sup>2</sup>]: 1042

Druh pozemku.	ostatní plocha
Způsob využití:	jiná plocha
Vlastnické právo:	Málek Jaroslav, Vilsnická 74/6, Děčín VII-Chrochvice, 40502 Děčín
Způsob ochrany:	rozsáhlé chráněné území

---

**Parcelní číslo: 41/1**


---

Obec:	Děčín [562335]
Katastrální území:	Chrochvice [625086]
Číslo LV:	328
Výměra [m²]:	2174
Druh pozemku.	zastavěná plocha a nádvoří
Vlastnické právo:	Autoservis MIP, s.r.o., Vilsnická 74/6, Děčín VII-Chrochvice, 40502, Děčín
Způsob ochrany:	rozsáhlé chráněné území

---

**Parcelní číslo: 42/1**


---

Obec:	Děčín [562335]
Katastrální území:	Chrochvice [625086]
Číslo LV:	328
Výměra [m²]:	3732
Druh pozemku.	zahrada
Vlastnické právo:	Autoservis MIP, s.r.o., Vilsnická 74/6, Děčín VII-Chrochvice, 40502, Děčín
Způsob ochrany:	rozsáhlé chráněné území, zemědělský půdní fond

---

**Parcelní číslo: 66**


---

Obec:	Děčín [562335]
Katastrální území:	Chrochvice [625086]
Číslo LV:	625
Výměra [m²]:	323
Druh pozemku.	zahrada
Vlastnické právo:	Jána Josef, Kališní 69, Děčín XII-Vilsnice, 40502 Děčín
Způsob ochrany:	rozsáhlé chráněné území, zemědělský půdní fond